

MEMÒRIA



dracma

A R Q U E O L O G I A

INTERVENCIÓ ARQUEOLÒGICA AL CARRER D'OTGER, 18-26.

SANT ANDREU - BARCELONA

K121 NB 2019-1-23569
K121 NB 2019-1-25049
K121 NB 2019-3-26353
K121 NB 2019-4-27557
K121 NB 2019-5-27716
K121 NB 2019-6-27782
K121 NB 2020/2-27887
K121 NB 2020/3-27963

CODI: 047/19

16 de desembre de 2020

Carles Carbonell Badia

SUMARI

FITXA TÈCNICA	2
SITUACIÓ	3
MARC GEOGRÀFIC I GEOLÒGIC	4
CONTEXT HISTÒRIC I ARQUEOLÒGIC	4
CONTEXT HISTÒRIC	4
ANTECEDENTS ARQUEOLÒGICS	6
MOTIVACIÓ I OBJECTIUS	7
FONAMENTS DE DRET	8
TREBALLS REALITZATS	8
METODOLOGIA	10
RESULTATS DE LA INTERVENCIÓ.	10
FASE 1.- PARET DE TANCAMENT DEL LOCAL 26D AMB EL SOLAR. NO AFECTAT PEL PROJECTE CONSTRUCTIU.	11
FASE 2.- (posterior al s.XVII). CONJUNT D'ESTRUCTURES QUE DEFINEIXEN LA FINCA NÚM 26.	11
FASE 3.- CONJUNT DE MITGERES, PARETS INTERIORS I PAVIMENTACIONS DE LES FINQUES QUE COMPONEN L'ACTUAL SOLAR	12
FASE 4.- AMORTITZACIÓ DELS NIVELLS SEMISOTERRATS I D'ALGUNS TANCAMENTS.	13
CONCLUSIONS	13
BIBLIOGRAFIA	15
NETGRAFIA	15
ANNEX I. DOCUMENTACIÓ ADMINISTRATIVA	
ANNEX II. DOCUMENTACIÓ FOTOGRÀFICA	
ANNEX III. DOCUMENTACIÓ PLANIMÈTRICA	
ANNEX IV. FITXES D'UNITATS ESTRATIGRÀFIQUES	
ANNEX V. INVENTARI MATERIAL MOBLE. TAULA DE CODIS PER A L'INVENTARI	
ANNEX VI. INVENTARI MATERIAL MOBLE	

1. FITXA TÈCNICA

Lloc de la Intervenció	Carrer d'Otger, 18-26.
Terme Municipal	Barcelona (Barcelonès)
Districte	Sant Andreu
Codi	047/19
Coordenades	ETRS89 X 432351.6/ Y 4587326.0
Promoció	PROHABIT SANT ANDREU, S.L.
Execució Intervenció	Dracma Arqueologia
Direcció Tècnica	Carles Carbonell i Badia
Tipus d'Intervenció	Preventiva terrestre
Activitat Autoritzada	Control i Excavació Arqueològica
Dates Autoritzades	Del 1 d'abril al 31 de maig de 2019. Del 15 de juliol al 14 d'agost de 2019. Del 16 de setembre al 25 d'octubre de 2019. Del 4 al 29 de novembre de 2019. Del 3 al 20 de desembre de 2019. Del 23 de desembre de 2019 al 17 de gener de 2020. Del 21 de gener al 7 de febrer de 2020. Del 11 al 28 de febrer de 2020.
Dates d'Execució	Del 1 d'abril de 2019 al 28 de febrer de 2020 (de forma discontinua).
Paraules Clau	Control Obra s.XVIII-XX
Resum	La present intervenció ha permès localitzar i documentar un conjunt d'estructures d'hàbitat que malgrat no presentar restes ceràmiques associades han permès definir 4 fases constructives anteriors a l'actual solar. Tot i les limitacions a l'hora de poder establir una cronologia precisa, res sembla indicar una urbanització de l'espai que ens ocupa anterior al segle XVII.

3. MARC GEOGRÀFIC I GEOLÒGIC¹

Geogràficament, l'actual districte de Sant Andreu s'emmarca en la part baixa del Pla de Barcelona, la gran unitat morfològica que, juntament amb la Serralada de Collserola, conformen la comarca del Barcelonès.

El Pla de Barcelona està obert al mar, limitat per la Serralada de Collserola i, a migjorn, per la falla que segueix, ran de mar, des del Garraf i el Turó de Montjuïc fins el Turó de Montgat, més enllà del Besos.

La falla, originada al moment de la fractura del Massís Catalano-Balear, dibuixà el què, a grans trets, havia de ser la costa catalana. Per això, el Pla inclinat del peu de Collserola és de basament paleozoic i d'estructura tabular, havent estat afectada per tots els moviments orogènics alpins.

En el miocè i el pliocè, damunt el sòcol paleozoic se sedimentaren dipòsits marins, dels quals són testimonis el seguit de petits turons existents en el Pla de Barcelona, dels que Montjuïc n'és el més elevat. Destaquen també el dels Ollers, el de les Fàtzies o el Mont Tàber, tots ells d'antuvi engolits per l'urbanisme.

En l'anomenat Pla de Baix hi dominen damunt del sòcol paleozoic els materials al·luvials aportats per rieres provinents de la Serra i pels corrents marins.

4. CONTEXT HISTÒRIC I ARQUEOLÒGIC

4.1. CONTEXT HISTÒRIC²

La present intervenció es troba en una zona amb un alt interès arqueològic i valor històric degut a que forma part de l'*ager* de la ciutat romana, i a tocar d'un ramal de la Via Augusta per accedir a Barcino des del Vallès -l'actual Carrer Gran de Sant Andreu- que posteriorment esdevingué un

¹ (GRAN GEOGRAFIA COMARCAL DE CATALUNYA, 1982).

² (AJUNTAMENT DE BARCELONA, [en línia]: [Història de Sant Andreu](#)); (GRAN ENCICLOPÈDIA CATALANA, [en línia]: [Sant Andreu de Palomar](#)); (CATALUNYA ROMÀNICA, [en línia]: [Sant Andreu de Palomar](#)); (CARTA ARQUEOLÒGICA DE BARCELONA, [en línia]: [Nucli històric: Sant Andreu de Palomar](#)).

antic camí reial en època medieval, la via Francisca.

L'espai que ens ocupa, a més, es troba a tocar del nucli històric de Sant Andreu del Palomar, documentat ja en el 992, quan en un document de permuta d'una herència es menciona el lloc anomenat Palomar. Una mica més tard, al 1034, apareixen els noms junts de Sant Andreu, com a patró de la parròquia, i Palomar.

El terme o parròquia de Sant Andreu s'estenia per tot el nord i nord-est del pla de Barcelona, des de la muralla de la ciutat fins al marge del riu Besòs. No obstant, la transformació de l'antiga església de Santa Maria de les Arenes —Santa Maria del Mar— en parròquia a mitjan segle XI va prendre a Sant Andreu de Palomar tot el territori situat a migdia de la riera d'Horta, de la travessera al mar. Posteriorment, Sant Adrià al segle XII li va segregat la marina.

La construcció del Rec Comtal, entorn al 954, pel comte Miró I, donà una gran prosperitat al terme, i permeté la creació d'una indústria molinera i de grans sectors de regadiu. El nucli emblemàtic al voltant de l'església, va estar acompanyat d'un nucli d'habitatges ben presents en els segle XI-XIII.

Les relacions amb la ciutat de Barcelona, al llarg del segle XII, amb nobles col·laboradors de la monarquia i membres del Consell de Cent, com els Sants Climents, foren propietaris de terres a Sant Andreu de Palomar. Organitzats en Universitat dels Parroquians (el Comú que tenia els seus representants en els prohoms) els habitants d'aquell Sant Andreu no baixaven dels 500-600, malgrat els efectes de la pesta de 1348. D'ençà el segle XIV creixen considerablement les confraries; a Sant Andreu de Palomar se'n constitueix la dels Homes Forans, confirmada el 1401 pel rei Martí, que aplegava els habitants del terme que encara no havien assolit la categoria de parroquians. Al Coll de Finestrelles, lloc de pas per a aquells que travessaven el Pla de Barcelona provinents dels Pirineus, fou construït l'hospital de Vallbona, on els homes forans malalts i els captaires podien fer-hi estada.

Ja al segle XVI s'inicià un període d'expansió de les masies en la demarcació del poble de Sant Andreu de Palomar, per part d'una classe mitjana organitzada. Al llarg del temps es van anar conformant els diferents carrers entorn de l'eix del carrer Gran, antiga via romana.

El 1716, amb el Decret de Nova Planta, els poblats del pla situats fora de les muralles de Barcelona es van independitzar administrativament i van mantenir, només, la subjecció religiosa corresponent. És a partir d'aquí que aquests pobles comencen a tenir ajuntaments propis. Cap al 1880 el municipi de Sant Andreu estava dividit en cinc districtes o barris, que eren el barri del Besòs, Mercadal, Sant Pacià, Estadella i Roquetes.

La industrialització iniciada a mitjan s. XIX fou lenta i l'activitat agrícola (blat, cànem, blat de moro, llegums, patates, vinya), ocupà bona part de la població durant el s. XIX i fins ben entrat el

XX. Les dues primeres fàbriques de vapor foren la de filats de Ferran Puig (1843), que esdevingué la important empresa Filatures de Fabra i Coats, una de les primeres de l'Estat espanyol, i la dita d'El Vapor del Rec o La Cotonera, inaugurada poc abans.

Finalment, en 1897 l'Ajuntament de Barcelona va aconseguir l'agregació definitiva dels pobles del pla després d'haver sol·licitat l'annexió en diverses ocasions anteriors, en el 1879 i el 1885.

El creixement demogràfic, continuat des del s. XVIII i primera meitat del XIX tingué un augment del 820% entre el 1860 i el 1920. A la segona meitat del s. XIX s'inicià la urbanització moderna del terme. L'ocupació quasi total de l'antic terme s'ha realitzat a partir del fort corrent migratori vers la regió de Barcelona des dels anys cinquanta.

4.2. ANTECEDENTS ARQUEOLÒGICS

De les intervencions arqueològiques precedents realitzades a les proximitats de l'indret que ens ocupa cal destacar la duta a terme l'any 2016 en el número 245-247 del carrer Gran de Sant Andreu³. En aquells treballs fou possible documentar diverses restes arqueològiques compreses entre els segles XIV i XVIII. D'època medieval fou possible documentar diversos nivells de terra, associats possiblement a una ocupació agrícola d'aquest terreny entre els segles XIV i XVI, que com ja hem comentat, era l'activitat dominant al poble durant aquest període, i on les masies tenien una importància preeminent. Dins d'aquests nivells medievals es recuperaren diverses monedes, així com materials ceràmics. D'època moderna, i retallant aquests nivells medievals, s'han localitzat les restes de fins a tres murs de pedra i un paviment de calç, que semblarien relacionar-se amb una ocupació d'aquest espai entre els segles XVI i mitjans del segle XVIII. A mitjans del segle XVIII aquesta ocupació fou abandonada o enderrocada. Finalment, també es va poder documentar un pou de pedra de cronologia indeterminada -possiblement d'època medieval o moderna segons els excavadors- que es trobava reblert amb materials de diverses èpoques.

Més al nord, en el mateix carrer, l'any 1973 es va observar restes de material romà en fer-se les fonamentacions de la casa del solar número 227⁴. Malgrat que no es va dur cap control arqueològic fou possible recuperar fragments de dos àmfors Dressel 1 i carreus d'aparença romana. Per la tipologia de les àmfors el jaciment estaria en activitat a mitjan segle I aC. Malgrat el desconeixement que es té de les dimensions reals i la seva entitat, és possible que aquest jaciment romà estigui relacionat amb el ramal de la Via Augusta que discorre per l'actual carrer Gran de Sant Andreu, del qual ja hem fet referència anteriorment.

Possiblement relacionat amb aquesta via, sabem que al carrer Gran de Sant Andreu -entre la

³ (GONZÀLEZ, 2016)

⁴ (CARTA ARQUEOLÒGICA DE BARCELONA, [en línia]: [Intervenció: Carrer Gran de Sant Andreu 277](#)).

Riera de Sant Andreu i el carrer de l'Abat Odó- en la zona anomenada durant molt temps 'El Raval', es retirà per l'autoritat militar l'any 1844, un trajecte empedrat amb grans lloses, que fou finalment convertit en coscoll per pavimentar la carretera del Clot⁵.

Més recentment, s'ha produït una altra intervenció en el mateix carrer Gran de Sant Andreu. Concretament, el 2018 es va excavar el solar comprès entre els números 204-206, permetent documentar tot un seguit d'estructures relacionades amb els edificis que ocupaven anteriorment l'indret⁶. Els elements documentats a la meitat nord del solar -dos pous connectats entre si- han fet pensar en els investigadors en un ús productiu de l'espai. Mentre que els elements documentats a la meitat sud del solar, corresponents a l'edifici número 204, responien a elements usuals en un habitatge: paviments de còdols que devien formar part d'un pati interior i dos pous negres.

Al sud-est de l'àrea que ens ocupa també trobem algunes intervencions precedents. Entre aquestes, destaca l'efectuada el 2012 al carrer de Sant Adrià 21b-23/ 24-32 i carrer del segre, 32b-56⁷. Les estructures més antigues documentades en aquesta actuació van ser tres murs trobats a la cantonada dels carrers de Sant Adrià i del Doctor Balari i Jovany. Per la seva tipologia es dataren d'època moderna, malgrat l'absència de materials. La majoria de les estructures localitzades pertanyien al segle XIX: fonamentacions, paviments, clavegueres, dipòsits, etc... fruit d'una urbanització de la zona com a conseqüència de la industrialització.

5. MOTIVACIÓ I OBJECTIUS

La intervenció ha estat motivada per l'existència d'un projecte urbanístic consistent en la construcció d'un edifici entre mitgeres de quatre habitatges, local comercial i aparcament soterrat en el solar que comprèn les finques núm. 18, 20, 22, 24 i 26 del carrer Otger, en el districte de Sant Andreu de Barcelona.

L'objectiu del control arqueològic ha estat la localització i valoració de possibles restes arqueològiques i elements del patrimoni arquitectònic que puguin veure's afectats pel projecte urbanístic previst; ja que com hem comentat en els apartats precedents, es tracta d'un indret molt proper a un ramal de la Via Augusta per accedir a Barcino des del Vallès (l'actual Carrer Gran de Sant Andreu), i es troba a tocar pel sud-oest del nucli històric de Sant Andreu del Palomar, documentat ja en el 992

⁵ (CARTA ARQUEOLÒGICA DE BARCELONA, [en línia]: [Intervenció: Carrer Gran de Sant Andreu](#)).

⁶ (GÓMEZ, 2018)

⁷ (CARTA ARQUEOLÒGICA DE BARCELONA, [en línia]: [Intervenció: carrer de Sant Adrià 21b-23/ 24-32](#)).

La direcció tècnica d'aquests treballs ha estat assumida, d'acord amb el promotor i la direcció de l'obra, per l'arqueòleg de DRACMA ARQUEOLOGIA Carles Carbonell Badia, amb el corresponent permís de la Direcció General del Patrimoni Cultural autoritzant la intervenció a la zona afectada inicialment entre el 1 d'abril al 31 de maig de 2019, produint-se fins a 7 pròrrogues successives del permís que van ampliar l'autorització fins el 28 de febrer de 2020.

6. FONAMENTS DE DRET

Atès el seu caràcter preventiu i en base al Projecte d'Intervenció Arqueològica, l'excavació ha tingut com a darrera finalitat la de localitzar i documentar les possibles restes patrimonials que poguessin veure's afectades per l'actuació urbanística, seguint l'objectiu que marca la Llei 9/1993 del 30 de setembre del Patrimoni Cultural Català (DOGC 1807 de l'11 d'octubre de 1993) i el Decret 78/2002 de 5 de març del Reglament de protecció del patrimoni arqueològic i paleontològic (DOGC 3594 de 13 de març de 2002).

7. TREBALLS REALITZATS

La present intervenció ha consistit en el seguiment i documentació dels rebaixos de terres necessaris per a situar al cota de la finca al nivell necessari per a la construcció de les pantalles que han de permetre la construcció dels nous habitatges així com del aparcament soterrat.

Aquests rebaixos s'iniciaren de forma mecànica amb amb la retirada del rebliment de terres i runes contemporànies que cobria tot el solar, deixant al descobert les restes de les parets mitgeres de les diferents finques que componen l'actual solar, així com les restes d'alguns dels paviments contemporanis a les finques num. 22, 24 i 26.

A la finca núm. 26, per sota de la capa de runa s'ha pogut localitzar un nivell de graves amb una presència escadussera de ceràmica vidrada comuna i un fragment de blava catalana de la sèrie de la ditada, fet que ens situa en contextos del s.XVII.

Tant per sota d'aquest nivell de graves -en el cas de la finca núm. 26- com a la resta del solar per sota del nivell de runes, es va documentar un gran estrat d'argila marró-gris sense cap presència antròpica. Per una sèrie de cales informatives es va poder establir que aquest nivell d'argiles arribava fins a 3 metres de profunditat per sota del rasant del carrer, molt per sota dels 1,5 metres de profunditat respecte al carrer que el projecte arquitectònic preveia aprofundir en aquesta fase (abans del bastiment de les pantalles). És per aquesta raó que s'optà per rebaixar mecànicament aquest nivell fins els 1,5 metres de profunditat respecte al carrer per a poder fer

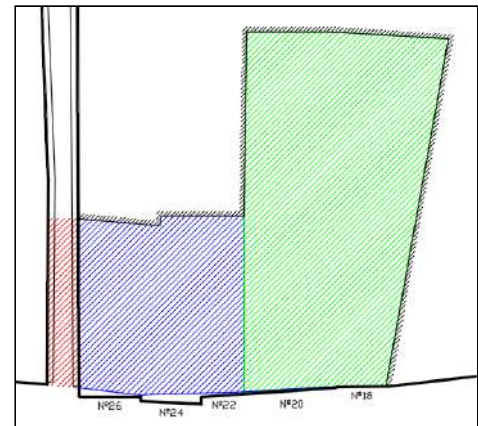
les pantalles i continuar posteriorment amb el seguiment dels rebaixos fins a nivells geològics.

En aquest punt cal esmentar algunes dificultats en l'execució de l'obra que expliquen l'inusual allargament del seguiment arqueològic. Primerament, la necessitat de rebaixar i anivellar el terreny a una cota de 1,5 metres de profunditat respecte al carrer va implicar la necessitat de deixar un talús de seguretat de 2 metres de terra al llarg del tancament posterior de les finques núm. 22, 24, i 26. Així com un altre de les mateixes dimensions al llarg de la paret mitgera que limita el solar amb la finca núm. 16 del carrer Otger. A fi efecte de mantenir la integritat d'aquests murs que delimiten el solar amb les finques contigües, el rebaix d'aquests talussos -i consegüentment el seu seguiment arqueològic- i l'apantallament d'aquests punts va tenir que dur-se a terme per trams (*en cast.: por bataches*) de 2 metres, fet que com hem comentat ha allargat de forma molt considerable la durada del seguiment arqueològic.

Una vegada realitzada la pantalla perimetral, es va continuar amb el seguiment de les tasques de rebaix fins que aquestes assoliren nivells geològics, documentats aproximadament a uns 4,60 metres respecte el rasant del carrer.

Ja des d'un bon inici el solar presentava tres espais clarament diferenciats, que també representaren fases diferents del projecte constructiu. Així doncs, s'optà per traslladar aquesta diferenciació també als treballs de seguiment i documentació arqueològica, establint-se 3 sectors:

1. **Sector 1:** (color blau) Espai corresponent a les finques núm. 22, 24 i 26 que conformen el solar. Caracteritzat per una capa de rebliment superficial de terra i runa fruit del seu enderroc. Aquests rebliments cobrien els nivells de circulació semisoterrats que tenien aquestes finques.
2. **Sector 2:** (color verd) Espai corresponent a les finques núm. 18 i 20, que no presentaven cap nivell de runes ja que al no disposar de semisoterrani les restes de l'enderroc havien estat retirades amb anterioritat a l'inici de les tasques de seguiment.
3. **Sector 3:** (color vermell) Espai corresponent al carreró entre la finca núm. 26 (que forma part del solar) i la finca núm. 28. Aquest espai dona accés als locals 26C i 26D, que es mantenen fora del solar (mirar plànol núm 2 dins l'annex III). Així doncs, tot i que el projecte urbanístic preveu la inclusió d'aquest espai públic dins la construcció del nou edifici, també inclou seguir donant accés a aquests locals.



8. METODOLOGIA

Pel que fa a la metodologia emprada, per dur a terme la intervenció s'ha seguit la més adient segons el moment a criteri del director de la intervenció dins els límits que marca el projecte d'intervenció arqueològica i la pròpia llei. Pel que fa al sistema de registre, s'ha utilitzat l'ideat per Harris i Carandini⁸, assignant un número d'unitat estratigràfica (UE) per a cadascun dels estrats, farciments, retalls o qualsevol altra entitat apareguda durant el procés d'excavació.

A efectes organitzatius i de documentació hem mantingut els tres sectors definits en l'apartat precedent on s'han concentrat els treballs. Així, pel sector 1 s'assignaren unitats estratigràfiques a partir del 101, mentre que pels sectors 2 i 3 s'establiren numeracions a partir del 201 i del 301 respectivament. Pel conjunt de mitgeres i estructures de tancament es va reservar la primera centena per a la seva identificació (a partir del 001).

Com a annex de la present memòria s'inclou també la planimetria general de la intervenció, situant tant els rebaixos efectuats com els elements estructurals documentats dins la planta de l'edifici i en relació al projecte arquitectònic. Aquesta planimetria inclou, a més dels plànols de situació, les plantes i seccions necessàries en les escales gràfiques adequades per a la seva comprensió. La planimetria ha estat tractada informàticament a través del programa AutoCAD.

Des de l'inici de la intervenció s'ha realitzat també la corresponent documentació fotogràfica en format digital.

9. RESULTATS DE LA INTERVENCIÓ.

A continuació passarem a descriure els resultats obtinguts durant la intervenció arqueològica. A la planimetria s'hi exposa la situació exacta de cada una de les estructures localitzades així com totes les cotes absolutes.

Cal destacar que tant les estructures localitzades com els estrats documentats no presentaven restes ceràmiques associades que les permetin situar cronològicament, únicament en el nivell de preparació de graves UE 117 foren localitzats diversos fragments de ceràmica vidrada comuna i un únic fragment de blava catalana de la sèrie de la ditada, fet que ens permet situar aquest estrat en contextos del s.XVII.

Malgrat aquesta presència tant escadussera de material moble, tant per la factura de les diferents estructures com per les relacions estratigràfiques que mantenen tant entre elles com amb l'estrat de graves UE 117, podem establir a grans trets quatre fases constructives:

⁸ (HARRIS, 1991); (CARANDINI, 1997)

FASE 1.- PARET DE TANCAMENT DEL LOCAL 26D AMB EL SOLAR. NO AFECTAT PEL PROJECTE CONSTRUCTIU.

La fase més antiga documentada està composta pel tancament del local 26D amb el solar objecte d'estudi. En el moment d'efectuar el seguiment, aquesta estructura delimitava l'esmentat local amb la resta de la finca núm. 26 que sí que forma part del solar afectat pel projecte constructiu. No obstant, com ja hem comentat en apartats precedents l'esmentat projecte ja preveia evitar tot contacte amb aquesta estructura - propietat del veí- mitjançant la construcció d'una pantalla de formigó paral·lela al tancament que sostingués tota la nova estructura.

Aquesta estructura estava composta per una paret de tàpia i morter de calç amb maó massís intercalat aleatòriament -**UE 019**- sostinguda sobre una fonamentació de pedra sense treballar lligada amb morter de calç en encofrat perdut, **UE 021**. La fonamentació s'inicia a una cota de 1,10 metres per sota del rasant del carrer (24,43 m snm), arribant fins els 1,70 metres (23,83 m snm).

La seva cronologia únicament la podem establir en relació amb la fase següent.

FASE 2.- (posterior al s.XVII). CONJUNT D'ESTRUCTURES QUE DEFINEIXEN LA FINCA NÚM 26.

En aquesta segona fase es documenten el conjunt d'estructures que delimiten la finca núm. 26. Més concretament, serien els murs perimetrals **UE 005**, **007** i **017**, així com el mur **UE 003** que divideix aquest nou hàbitat en dues estances.

Totes aquestes estructures presenten una mateixa factura: pedra sense treballar amb presència de maó massís i tot plegat lligat amb morter de calç i argila. Les cotes inferiors d'aquestes estructures es mouen entre els 2,70 i 3 metres per sota del rasant del carrer actual (entre els 22,83 i 22,53 m snm).

El tancament oriental d'aquest hàbitat (que donaria a l'actual carrer d'Otger), no ha pogut ser localitzat, ja que l'actual solar retrocedeix el seu limit oriental respecte a les construccions precedents, quedant així les antigues façanes que donaven al carrer Otger actualment en via pública i consegüentment fora de l'àmbit d'actuació del present seguiment.

Respecte als nivells de circulació, no ha estat possible localitzar-los en cap punt, no obstant, caldria relacionar-los amb el nivell de preparació de graves **UE 117** i l'estrat argilós **UE 116**, documentats únicament dins d'aquest habitat. Cal destacar que aquest estrat de graves ha estat l'únic element amb presència -encara que escadussera- de ceràmica associada: diversos

fragments de ceràmica comuna vidriada i un únic fragment de blava catalana de la sèrie de la ditada, fet que ens permet establir una cronologia *post quem* pel nivell de graves - i per extensió a tot l'hàbitat- en el s.XVII.

Una altra consideració important respecte als nivells de circulació és que en un moment indeterminat -que cal situar en aquesta fase o a la fase següent- es produeix un rebaix del nivell de circulació dins de l'hàbitat gairebé fins a la cota inferior de la fonamentació, establint-se així un nivell semisoterrat. Tenim constància d'aquest fet pels canvis detectats en el tancament occidental de l'habitat (la paret de tapia UE 019 i la seva fonamentació UE 021 bastits a la fase precedent). Aquest rebaix deixà penjant la fonamentació UE 021 aproximadament un metre, fet que es resolgué fixant una capa de morter i fragments de maó massís en el tall de terra a mode de revestiment, **UE 022**. Aquest revestiment es lliura a les estructures de tancament UE 017 i UE 005, arribant a una cota inferior que coincideix amb la d'aquestes estructures de tancament.

FASE 3.- CONJUNT DE MITGERES, PARETS INTERIORS I PAVIMENTACIONS DE LES FINQUES QUE COMPONEN L'ACTUAL SOLAR

Dins d'aquest tercer moment cal situar la urbanització de la resta de finques que conformen l'actual solar. Pel parament de les estructures que la conformen, cal diferenciar els murs de la finca núm. 24 dels de les finques núm. 18 i 20. La primera presenta unes estructures -la mitgera **UE 015** i les parets interiors **UE 009** i **UE 013**- a base de pedres i maó lligats amb morter de calç en encofrat perdut, mentre que les finques núm. 18 i 20 presenten les seves estructures -les mitgeres **UE 001** i **UE 023**- de maó massís i morter gris.

A la finca núm. 26 es documenta en aquest moment una divisió de l'àmbit més oriental, amb un tancament -**UE 011**- de maons massissos amb una fonamentació anàloga a la resta d'estructures d'aquest període (pedres i maó lligats amb morter de calç en encofrat perdut). Adosant-se a aquesta nova construcció, es documenta un paviment de maó massís de 30x15 cm col.locat a trencajunt -**UE 111**- a l'estança més propera al carrer Otger, marcant així el nivell de circulació de la planta semisoterrada esmentada a la fase precedent.

Encara dins de la finca núm. 26 es va localitzar un retall en el subsòl de l'estança més occidental -**UE 122**- que per les restes de calç que presentaven les seves parets, a mode de revestiment -**UE 124**- ha estat interpretat com una possible pastera per preparar la calç. Probablement aquesta estructura negativa cal posar-la en relació amb les reformes que patí l'immoble en aquest moment, sent amortitzada amb un reblliment d'argila marró-gris amb amb algunes graves, carbons i restes de morter de calç, **UE 123**.

Als immobles núm. 24 i 22 també es van documentar paviments de maons que definien nivells de circulació a la mateixa cota que els de la finca núm. 26 (a uns 2,15 metres per sota del rasant

del carrer actual, uns 23,38 m snm). Els paviments de l'immoble núm. 24 -**UE 109** i **UE 110**- cobrien les dues estances més orientals, essent bastits amb toves quadrades de 25x25 cm, mentre que el paviment documentat a l'immoble núm. 22 -**UE 112**- era format a base de maons de 30x15 cm disposats a trencajunt.

Com ja hem comentat en l'apartat 7, els immobles núm. 18 i 20 no presentaven nivells soterrats, documentant-se únicament un nivell de rebliment heterogeni -**UE 201**- fins assolir un estrat d'argila marró-gris amb algunes graves -**UE 202**- corresponent a la **UE 118** del sector 1.

A partir d'aquí, l'estratigrafia és anàloga en tot el solar, amb un nivell de terra marró amb una important presència de graves (identificat com a **UE 119** en el sector 1, **UE 203** en el sector 2 i **UE 307** en el sector 3). Aquest nivell cobria l'estrat geològic de tortorà, individualitzat com a **UE 120** en el sector 1 i **UE 204** en el sector 2.

FASE 4.- AMORTITZACIÓ DELS NIVELLS SEMISOTERRATS I D'ALGUNS TANCAMENTS.

En aquesta última fase constructiva es produeix una amortització dels nivells semisoterrats de les finques núm. 22, 24 i 26, amb un aixecament del nivell de circulació fins assolir aproximadament la cota del carrer. Això s'aconsegueix amb una capa de rebliment de terres i runes: **UE 101, 102, 103, 104, 105, 106, 107** i **108**. Aquest aixecament del nivell de circulació va ser acompanyat per una amortització dels murs interiors **UE 011** i **UE 013**, fet que donà a les dues finques -les núm. 24 i 26- la distribució final que presentaven en el moment de ser enderrocades.

Pel què fa al sector 3 (carreró entre la finca núm. 26, que forma part del solar, i la finca núm. 28), únicament s'han localitzat elements contemporanis relacionats amb l'abastiment de serveis als immobles contigus. Les rases d'aquests serveis -**UE 308** i **311**- s'inicien immediatament sota la vorera -**UE 302**- i el paviment actual del carrer -**UE 303**- retallant una seqüència estratigràfica formada per un nivell de rebliment d'argiles heterogènies amb restes de material constructiu contemporani -**UE 304**- un estrat d'argiles marró -**UE 305**- i un nivell argilós marró-gris -**UE 306**- corresponent a les UE 118 i UE 202 dels altres sectors.

10. CONCLUSIONS

La present intervenció ha permès localitzar i documentar un conjunt d'estructures que malgrat no presentar restes ceràmiques associades que les permetin situar cronològicament, tant per la seva factura com per les relacions estratigràfiques que mantenen entre elles com amb l'estrat

de graves UE 117 -única unitat estratigràfica amb presència de ceràmica que ha pogut ser situada cronològicament- ha estat possible establir fins a quatre fases constructives anteriors a l'actual solar.

Tot i les limitacions a l'hora de poder establir una cronologia precisa, res sembla indicar una urbanització de l'espai que ens ocupa anterior al segle XVII. Així doncs, els elements patrimonials localitzats ens descriuen a grans trets un escenari en consonància amb el què descriuen les fonts documentals i corroboren excavacions properes⁹: un paisatge eminentment rural amb una paulatina urbanització a partir del s.XVI entorn de l'eix del carrer Gran, patint aquest procés una forta acceleració a partir del s.XIX amb finalitats productives i industrials

El director tècnic,



Carles Carbonell Badia
Barcelona, 16 de desembre de 2020.

⁹ (BUSQUETA i POSTICO, 1990); (MARTIN, 1998), (NEBOT, 2019)

11. BIBLIOGRAFIA

- CARANDINI, A. (1997). *Historias en la tierra. Manual de excavación arqueológica*. Editorial Crítica. Barcelona. 1997.
- HARRIS, E.C. (1991). *Principios de Estratigrafía Arqueológica*. Editorial Crítica. Barcelona. 1991.
- GRAN GEOGRAFIA COMARCAL DE CATALUNYA. (1982). *Barcelonès i Baix Llobregat*. Vol. 8. Fundació Enciclopèdia Catalana. Barcelona. 1982.
- VERDAGUER, M. (2016). *Projecte d'enderroc d'edificacions existents. c/Otger, 18-26*. [inèdit]

12. NETGRAFIA

- AJUNTAMENT DE BARCELONA: *Història de Sant Andreu*. [en línia]. <<https://ajuntament.barcelona.cat/santandreu/ca/coneixeu-el-districte/historia>> [consulta 6/12/2020]
- BUSQUETA, J; POSTICO, N. (1990). "Propostes per a l'estudi de la industrialització a Sant Andreu de Palomar: el segle XIX, un segle de canvis", dins *Finestrelles*, núm 2. Centre d'Estudis Ignasi Iglesias, Barcelona, pàg. 83-111. [en línia]. <<https://www.raco.cat/index.php/Finestrelles/article/view/211365/294018>> [consulta 17/9/2020].
- GRAN ENCICLOPÈDIA CATALANA. *Sant Andreu de Palomar*. Fundació Enciclopèdia Catalana. [en línia]. <<https://www.enciclopedia.cat/ec-gec-0059431.xml>> [consulta 6/12/2020].
- CATALUNYA ROMÀNICA. *Sant Andreu de Palomar*. Fundació Enciclopèdia Catalana. [en línia]. <<https://www.enciclopedia.cat/ec-catrom-2003801ab.xml>> [consulta 6/12/2020].
- CARTA ARQUEOLÒGICA DE BARCELONA: *Nucli històric: Sant Andreu de Palomar*. Ajuntament de Barcelona. [en línia]. <<http://cartaarqueologica.bcn.cat/3414>> [consulta 6/12/2020]
- CARTA ARQUEOLÒGICA DE BARCELONA: *Intervenció: Carrer Gran de Sant Andreu 277*. Ajuntament de Barcelona. [en línia]. <<http://cartaarqueologica.bcn.cat/2950>> [consulta 8/12/2020]
- CARTA ARQUEOLÒGICA DE BARCELONA: *Intervenció: Carrer Gran de Sant Andreu*. Ajuntament de Barcelona. [en línia]. <<http://cartaarqueologica.bcn.cat/2949>> [consulta 8/12/2020]

- CARTA ARQUEOLÒGICA DE BARCELONA: *Intervenció: carrer de Sant Adrià 21b-23/ 24-32*. Ajuntament de Barcelona. [en línia]. <<http://cartaarqueologica.bcn.cat/3512>> [consulta 8/12/2020]
- GONZÁLEZ, J. (2016). *Carrer Gran de Sant Andreu, 245-247*. Anuari d'arqueologia i patrimoni de Barcelona 2016, MuHBa, Institut de Cultura, Ajuntament de Barcelona, p. 99-100. [en línia]. <<https://ajuntament.barcelona.cat/arqueologiabarcelona/wp-content/uploads/Anuari2016.pdf>> [consulta 8/12/2020]
- GÓMEZ, P. (2018). *Carrer Gran de Sant Andreu, 204-206*. Anuari d'arqueologia i patrimoni de Barcelona 2018, MuHBa, Institut de Cultura, Ajuntament de Barcelona, p. 90. [en línia]. <<https://ajuntament.barcelona.cat/arqueologiabarcelona/wp-content/uploads/Anuari-Arqueologia-2018-baixa.pdf>> [consulta 8/12/2020]
- MARTIN, M. (1998). "El regatge del Rec Comtal a Sant Andreu de Palomar i al Pla de Barcelona, 1844/74-1929", dins *Finestrelles*, núm. 9. Centre d'Estudis Ignasi Iglesias, Barcelona, pàg. 77-102. [en línia]. <<https://www.raco.cat/index.php/Finestrelles/article/download/214529/294166>> [consulta 17/9/2020].
- NEBOT, N. (2019). *Memòria de la intervenció arqueològica al carrer Sant Adrià, 14-16*. Codi: 060/17. Àtics SL. [en línia]. <http://cartaarqueologica.bcn.cat/Docs/4129/2019_12_04_13_13_04_Mem%C3%B2ria%20060-17.pdf> [consulta 17/9/2020].

ANNEX I. DOCUMENTACIÓ ADMINISTRATIVA



Expedient 470 K121-NB 2019-1-23569 d'autorització d'una intervenció arqueològica preventiva a: carrer Otger 18-26, Barcelona, (Barcelonès), segons el procediment establert en l'article 30 i següents del Decret 78/2002, de 5 de març de 2002, del Reglament de protecció del patrimoni arqueològic i paleontològic.

Fets

1. En data 26 de març de 2019 (registre núm. 0390/940/2019) el senyor Pere Esteve i Sala de l'empresa PROHABIT SANT ANDREU, SL i Carles Vicente Guitart, director de Memòria, Història i Patrimoni de l'ICUB, han presentat una sol·licitud d'intervenció arqueològica de control i excavació al carrer Otger 18-26, sota la direcció de Carles Carbonell Badia de l'1 d'abril al 31 de maig de 2019.
2. En data 27 de març de 2019 l'arqueòloga territorial va emetre informe favorable sobre la sol·licitud esmentada..
3. En data 29 de març de 2019 el Servei d'Arqueologia i Paleontologia proposa autoritzar la intervenció.

Motivació

Projecte de construcció d'un edifici entre mitgeres de 4 habitatges, local comercial i aparcament soterrat al carrer d'Otger 18-26, districte de Sant Andreu.

Fonaments de dret

1. Article 47 i següents de la Llei 9/1993, de 30 de setembre, del patrimoni cultural català (DOGC núm. 1807).
2. Decret 78/2002, de 5 de març de 2002, del Reglament de protecció del patrimoni arqueològic i paleontològic (DOGC núm. 3594).
3. Decret 304/2011, de 29 de març, de reestructuració del Departament de Cultura (DOGC NÚM. 5849, de 31.3.2011); i Resolució CMC/254/2010, de 8 de gener, de delegació de competències de la persona titular de la Direcció General del Patrimoni Cultural en les persones directores dels Serveis Territorials del Departament de Cultura i Mitjans de Comunicació (DOGC núm. 5566, de 12.2.2010).

Resolució

Per tot això, **resolc:**

1. **Autoritzar** la realització d'una intervenció arqueològica preventiva d'acord amb les dades i condicions següents:

Lloc de la intervenció: carrer Otger 18-26
Institució autoritzada: PROHABIT SANT ANDREU
Direcció de la intervenció: Carles Carbonell Badia (DRACMA)
Activitat autoritzada: control i excavació.
Termini de realització: de l' 1 d'abril al 31 de maig de 2019.
Lloc de dipòsit provisional de les restes: Museu d'Història de Barcelona.

La intervenció arqueològica autoritzada haurà de ser realitzada en els termes descrits en la documentació presentada per a la tramitació de l'expedient i d'acord amb les disposicions de la Llei 9/1993, del patrimoni cultural català, i del Decret 78/2002, del reglament de protecció del patrimoni arqueològic i paleontològic.

El termini de dos anys previst per a la presentació de la memòria, s'entendrà que comença a comptar a partir del dia en què ha finalitzat la intervenció.

Plaça Salvador Seguí, 1-9
08001 Barcelona
Telèfon 933 63 28 70



Doc.original signat per:
Maria Angels Torras Ripoll
02/04/2019

Document electrònic garantit amb signatura electrònica. Podeu verificar la integritat d'aquest document a l'adreça web csv.gencat.cat

Original electrònic / Còpia autèntica

CODI SEGUR DE VERIFICACIÓ



085WLCRQS4CC8XBPTM5RSPVXMPYNT2C

Data creació còpia:
02/04/2019 13:45:11
Data caducitat còpia:
02/04/2022 00:00:00
Pàgina 1 de 2

 Generalitat de Catalunya
Departament de Cultura
Serveis Territorials a Barcelona

2. **Notificar** aquesta resolució, que no exhaureix la via administrativa, a la persona o entitat interessada i comunicar-li que contra aquesta pot interposar-hi recurs d'alçada davant la consellera de Cultura, en el termini d'un mes a comptar de l'endemà de la recepció d'aquesta notificació.

Notificar, així mateix, aquesta resolució a l'ajuntament del municipi afectat, i comunicar-li que contra aquesta pot interposar-hi recurs contenciós administratiu davant el Tribunal Superior de Justícia de Catalunya, en el termini de dos mesos a comptar de l'endemà de la recepció d'aquesta notificació. Potestativament, dins el mateix termini, podrà efectuar el requeriment previ previst a l'article 44 de la Llei 29/1998, de 13 de juliol, de la jurisdicció contenciosa administrativa.

Barcelona, 29 de març de 2019

P.d. Resolució CMC/254/2010, DOGC 12.2.2010
La directora

M. Àngels Torras Ripoll

Plaça Salvador Seguí, 1-9
08001 Barcelona
Telèfon 933 63 28 70

GENERALITAT DE CATALUNYA



Doc.original signat per:
Maria Angels Torras Ripoll
02/04/2019

Document electrònic garantit amb signatura electrònica. Podeu verificar la integritat d'aquest document a l'adreça web csv.gencat.cat

Original electrònic / Còpia autèntica

CODI SEGUR DE VERIFICACIÓ



085WLCRQS4CC8XBPTM5RSWPVXMPYNT2C

Data creació còpia:
02/04/2019 13:45:11
Data caducitat còpia:
02/04/2022 00:00:00
Pàgina 2 de 2

Expedient 470 K121-NB 2019-1-25049 d'autorització d'una pròrroga d'intervenció arqueològica preventiva a: carrer Otger 18-26, Barcelona, (Barcelonès), segons el procediment establert en l'article 30 i següents del Decret 78/2002, de 5 de març de 2002, del Reglament de protecció del patrimoni arqueològic i paleontològic.

Antecedents

1. En data 26 de març de 2019 (registre núm. 0390/940/2019) el senyor Pere Esteve i Sala de l'empresa PROHABIT SANT ANDREU, SL i Carles Vicente Guitart, director de Memòria, Història i Patrimoni de l'ICUB, van presentar una sol·licitud d'intervenció arqueològica de control i excavació al carrer Otger 18-26, sota la direcció de Carles Carbonell Badia de l'1 d'abril al 31 de maig de 2019, que fou resolta favorablement.

Fets

1. En data 21 de juny de 2019 (registre núm. 0390/1763/2019) el senyor Pere Esteve i Sala de l'empresa PROHABIT SANT ANDREU, SL i Carles Vicente Guitart, director de Memòria, Història i Patrimoni de l'ICUB, han presentat una sol·licitud de pròrroga de la intervenció arqueològica de control i excavació al carrer Otger 18-26, sota la direcció de Carles Carbonell Badia del 15 de juliol al 14 d'agost de 2019.
2. En data 25 de juny de 2019 l'arqueòloga territorial va emetre informe favorable sobre la sol·licitud esmentada..
3. En data 26 de juny de 2019 el Servei d'Arqueologia i Paleontologia proposa autoritzar la intervenció.

Motivació

Projecte de construcció d'un edifici entre mitgeres de 4 habitatges, local comercial i aparcament soterrat al carrer d'Otger 18-26, districte de Sant Andreu.

Fonaments de dret

1. Article 47 i següents de la Llei 9/1993, de 30 de setembre, del patrimoni cultural català (DOGC núm. 1807).
2. Decret 78/2002, de 5 de març de 2002, del Reglament de protecció del patrimoni arqueològic i paleontològic (DOGC núm. 3594).
3. Decret 304/2011, de 29 de març, de reestructuració del Departament de Cultura (DOGC NÚM. 5849, de 31.3.2011); i Resolució CMC/254/2010, de 8 de gener, de delegació de competències de la persona titular de la Direcció General del Patrimoni Cultural en les persones directores dels Serveis Territorials del Departament de Cultura i Mitjans de Comunicació (DOGC núm. 5566, de 12.2.2010).

Resolució

Per tot això, **resolc:**

1. **Autoritzar** la realització d'una intervenció arqueològica preventiva d'acord amb les dades i condicions següents:

Plaça Salvador Seguí, 1-9
08001 Barcelona
Telèfon 933 63 28 70

GENERALITAT DE CATALUNYA



Doc.original signat per:
Maria Angels Torras Ripoll
02/07/2019

Document electrònic garantit amb signatura electrònica. Podeu verificar la integritat d'aquest document a l'adreça web csv.gencat.cat

Original electrònic / Còpia autèntica

CODI SEGUR DE VERIFICACIÓ



0MAGICJNHZ4RJDSHA9YFWVB6SV8IPUQ1

Data creació còpia:
04/07/2019 13:01:23
Data caducitat còpia:
04/07/2022 00:00:00
Pàgina 1 de 2



Lloc de la intervenció: carrer Otger 18-26
Institució autoritzada: PROHABIT SANT ANDREU
Direcció de la intervenció: Carles Carbonell Badia (DRACMA)
Activitat autoritzada: control i excavació.
Termini de realització: del 15 de juliol al 14 d'agost de 2019.
Lloc de dipòsit provisional de les restes: Museu d'Història de Barcelona.

La intervenció arqueològica autoritzada haurà de ser realitzada en els termes descrits en la documentació presentada per a la tramitació de l'expedient i d'acord amb les disposicions de la Llei 9/1993, del patrimoni cultural català, i del Decret 78/2002, del reglament de protecció del patrimoni arqueològic i paleontològic.

El termini de dos anys previst per a la presentació de la memòria, s'entendrà que comença a comptar a partir del dia en què ha finalitzat la intervenció.

2. **Notificar** aquesta resolució, que no exhaureix la via administrativa, a la persona o entitat interessada i comunicar-li que contra aquesta pot interposar-hi recurs d'alçada davant la consellera de Cultura, en el termini d'un mes a comptar de l'endemà de la recepció d'aquesta notificació.

Notificar, així mateix, aquesta resolució a l'ajuntament del municipi afectat, i comunicar-li que contra aquesta pot interposar-hi recurs contenciós administratiu davant el Tribunal Superior de Justícia de Catalunya, en el termini de dos mesos a comptar de l'endemà de la recepció d'aquesta notificació. Potestativament, dins el mateix termini, podrà efectuar el requeriment previ previst a l'article 44 de la Llei 29/1998, de 13 de juliol, de la jurisdicció contenciosa administrativa.

Barcelona, 26 de juny de 2019

P.d. Resolució CMC/254/2010, DOGC 12.2.2010
La directora

M. Àngels Torras Ripoll

Plaça Salvador Seguí, 1-9
08001 Barcelona
Telèfon 933 63 28 70

GENERALITAT DE CATALUNYA



Doc.original signat per:
Maria Angels Torras Ripoll
02/07/2019

Document electrònic garantit amb signatura electrònica. Podeu verificar la integritat d'aquest document a l'adreça web csv.gencat.cat

Original electrònic / Còpia autèntica

CODI SEGUR DE VERIFICACIÓ



0MAGICJNHZ4RJDSHA9YFWVB6SV8IPUQ1

Data creació còpia:
04/07/2019 13:01:23
Data caducitat còpia:
04/07/2022 00:00:00
Pàgina 2 de 2



Expedient 470 K121 NB 2019-3-26353 d'autorització d'una pròrroga d'intervenció arqueològica preventiva a: carrer Otger 18-26, Barcelona, (Barcelonès), segons el procediment establert en l'article 14 i següents del Decret 78/2002, de 5 de març de 2002, del Reglament de protecció del patrimoni arqueològic i paleontològic.

Antecedents

El Departament de Cultura va autoritzar a l'empresa PROHABIT SANT ANDREU SL la realització d'una intervenció arqueològica preventiva de control i excavació al carrer Otger 18-26, sota la direcció de Carles Carbonell Badia de l'1 d'abril al 31 de maig de 2019 i del 15 de juliol al 14 d'agost de 2019.

Fets

1. En data 5 de setembre de 2019 (registre d'entrada núm. 2278/0390E/2019) els senyors Pere Esteve i Sala, administrador de l'empresa PROHABIT SANT ANDREU SL, i Carles Vicente Guitart, director de Memòria, Història i Patrimoni de l'ICUB, han presentat una sol·licitud de pròrroga de la intervenció arqueològica preventiva al carrer Otger 18-26, de Barcelona (Barcelonès), sota la direcció de Carles Carbonell Badia, del 16 de setembre al 25 d'octubre de 2019.
2. En data 12 de setembre de 2019 l'arqueòleg territorial va emetre informe favorable sobre la sol·licitud esmentada.
3. En data 13 de setembre de 2019 el Servei d'Arqueologia i Paleontologia proposa autoritzar la intervenció.

Motivació

Projecte de construcció d'un edifici entre mitgeres de quatre habitatges, local comercial i aparcament soterrat en una àrea d'expectativa arqueològica.

Fonaments de dret

1. Article 47 i següents de la Llei 9/1993, de 30 de setembre, del patrimoni cultural català (DOGC núm. 1807).
2. Decret 78/2002, de 5 de març de 2002, del Reglament de protecció del patrimoni arqueològic i paleontològic (DOGC núm. 3594).
3. Decret 304/2011, de 29 de març, de reestructuració del Departament de Cultura (DOGC NÚM. 5849, de 31.3.2011); i Resolució CMC/254/2010, de 8 de gener, de delegació de competències de la persona titular de la Direcció General del Patrimoni Cultural en les persones directores dels Serveis Territorials del Departament de Cultura i Mitjans de Comunicació (DOGC núm. 5566, de 12.2.2010).

Resolució

Per tot això, **resolc:**

1. **Autoritzar** la realització d'una intervenció arqueològica preventiva d'acord amb les dades i condicions següents:

Plaça Salvador Seguí, 1-9
08001 Barcelona
Telèfon 933 63 28 70



Doc. original signat per:
Maria Angels Torras Ripoll
16/09/2019

Document electrònic garantit amb signatura electrònica. Podeu verificar la integritat d'aquest document a l'adreça web csv.gencat.cat

Original electrònic / Còpia electrònica autèntica

CODI SEGUR DE VERIFICACIÓ



0CRRFIW6TF5MOXKDKU77MOORXVK2509

Data creació còpia:
17/09/2019 10:02:14
Data caducitat còpia:
17/09/2022 00:00:00
Pàgina 1 de 2



Lloc de la intervenció: carrer Otger, 18-26 (Barcelona, Barcelonès).
Institució autoritzada: PROHABIT SANT ANDREU SL.
Direcció de la intervenció: Carles Carbonell Badia (DRACMA SL)
Activitat autoritzada: Control i excavació.
Termini de realització: del 16 de setembre al 25 d'octubre de 2019.
Lloc de dipòsit provisional de les restes: Museu d'Història de Barcelona.

La intervenció arqueològica autoritzada haurà de ser realitzada en els termes descrits en la documentació presentada per a la tramitació de l'expedient i d'acord amb les disposicions de la Llei 9/1993, del patrimoni cultural català, i del Decret 78/2002, del reglament de protecció del patrimoni arqueològic i paleontològic.

El termini de dos anys previst per a la presentació de la memòria, s'entendrà que comença a comptar a partir del dia en què ha finalitzat la intervenció.

2. **Notificar** aquesta resolució, que no exhaureix la via administrativa, a la persona o entitat interessada i comunicar-li que contra aquesta pot interposar-hi recurs d'alçada davant la consellera de Cultura, en el termini d'un mes a comptar de l'endemà de la recepció d'aquesta notificació.

Notificar, així mateix, aquesta resolució a l'ajuntament del municipi afectat, i comunicar-li que contra aquesta pot interposar-hi recurs contenciós administratiu davant el Tribunal Superior de Justícia de Catalunya, en el termini de dos mesos a comptar de l'endemà de la recepció d'aquesta notificació. Potestativament, dins el mateix termini, podrà efectuar el requeriment previ previst a l'article 44 de la Llei 29/1998, de 13 de juliol, de la jurisdicció contenciosa administrativa.

Barcelona, 13 de setembre de 2019

P.d. Resolució CMC/254/2010, DOGC 12.2.2010
La directora

M. Àngels Torras Ripoll

Plaça Salvador Seguí, 1-9
08001 Barcelona
Telèfon 933 63 28 70

GENERALITAT DE CATALUNYA



Doc.original signat per:
Maria Angels Torras Ripoll
16/09/2019

Document electrònic garantit amb signatura electrònica. Podeu verificar la integritat d'aquest document a l'adreça web csv.gencat.cat

Original electrònic / Còpia electrònica autèntica

CODI SEGUR DE VERIFICACIÓ



0CRRFIW6TF5MOXKDKU77MOORXVK2509

Data creació còpia:
17/09/2019 10:02:14
Data caducitat còpia:
17/09/2022 00:00:00
Pàgina 2 de 2



Expedient 470 K121 NB 2019-4-27557 d'autorització d'una pròrroga d'intervenció arqueològica preventiva a: carrer Otger 18-26, Barcelona (Barcelonès), segons el procediment establert en l'article 14 i següents del Decret 78/2002, de 5 de març de 2002, del Reglament de protecció del patrimoni arqueològic i paleontològic.

Antecedents

El Departament de Cultura va autoritzar a l'empresa PROHABIT SANT ANDREU SL la realització d'una intervenció arqueològica preventiva de control i excavació al carrer Otger 18-26, sota la direcció de Carles Carbonell Badia, de l'1 d'abril al 31 de maig de 2019, del 15 de juliol al 14 d'agost de 2019, i del 16 de setembre al 25 d'octubre de 2019.

Fets

1. En data 29 d'octubre de 2019 (registre núm. 9015-924689/2019) el senyor Pere Esteve i Sala, administrador de l'empresa PROHABIT SANT ANDREU SL, i Carles Vicente Guitart, director de Memòria, Història i Patrimoni de l'ICUB, han presentat una nova sol·licitud de pròrroga de la intervenció arqueològica preventiva de control i excavació al carrer Otger 18-26, de Barcelona (Barcelonès), sota la direcció de Carles Carbonell Badia (DRACMA SL), del 4 al 29 de novembre de 2019.
2. En data 31 d'octubre de 2019 l'arqueòleg territorial ha emès informe favorable sobre la sol·licitud esmentada.
3. En data 31 d'octubre de 2019 el Servei d'Arqueologia i Paleontologia proposa autoritzar la intervenció.

Motivació

Projecte de construcció d'un edifici entre mitgeres de quatre habitatges, local comercial i aparcament soterrat en una àrea d'expectativa arqueològica.

Fonaments de dret

1. Article 47 i següents de la Llei 9/1993, de 30 de setembre, del patrimoni cultural català (DOGC núm. 1807).
2. Decret 78/2002, de 5 de març de 2002, del Reglament de protecció del patrimoni arqueològic i paleontològic (DOGC núm. 3594).
3. Decret 304/2011, de 29 de març, de reestructuració del Departament de Cultura (DOGC NÚM. 5849, de 31.3.2011); i Resolució CMC/254/2010, de 8 de gener, de delegació de competències de la persona titular de la Direcció General del Patrimoni Cultural en les persones directores dels Serveis Territorials del Departament de Cultura i Mitjans de Comunicació (DOGC núm. 5566, de 12.2.2010).

Resolució

Per tot això, **resolc:**

1. **Autoritzar** la realització d'una intervenció arqueològica preventiva d'acord amb les dades i condicions següents:

Plaça Salvador Seguí, 1-9
08001 Barcelona
Telèfon 933 63 28 70



Doc. original signat per:
Maria Angels Torras Ripoll
04/11/2019

Document electrònic garantit amb signatura electrònica. Podeu verificar la integritat d'aquest document a l'adreça web csv.gencat.cat

Original electrònic / Còpia electrònica autèntica

CODI SEGUR DE VERIFICACIÓ



0PADP54QUXVJPIKYHDQQ0IDVVMNPRB6

Data creació còpia:
06/11/2019 11:26:04
Data caducitat còpia:
06/11/2022 00:00:00
Pàgina 1 de 2



Lloc de la intervenció: carrer Otger, 18-26 (Barcelona, Barcelonès).
Institució autoritzada: PROHABIT SANT ANDREU SL.
Direcció de la intervenció: Carles Carbonell Badia (DRACMA SL)
Activitat autoritzada: Control i excavació.
Termini de realització: del 4 al 29 de novembre de 2019.
Lloc de dipòsit provisional de les restes: Museu d'Història de Barcelona.

La intervenció arqueològica autoritzada haurà de ser realitzada en els termes descrits en la documentació presentada per a la tramitació de l'expedient i d'acord amb les disposicions de la Llei 9/1993, del patrimoni cultural català, i del Decret 78/2002, del reglament de protecció del patrimoni arqueològic i paleontològic.

El termini de dos anys previst per a la presentació de la memòria, s'entendrà que comença a comptar a partir del dia en què ha finalitzat la intervenció.

2. **Notificar** aquesta resolució, que no exhaureix la via administrativa, a la persona o entitat interessada i comunicar-li que contra aquesta pot interposar-hi recurs d'alçada davant la consellera de Cultura, en el termini d'un mes a comptar de l'endemà de la recepció d'aquesta notificació.

Notificar, així mateix, aquesta resolució a l'ajuntament del municipi afectat, i comunicar-li que contra aquesta pot interposar-hi recurs contenciós administratiu davant el Tribunal Superior de Justícia de Catalunya, en el termini de dos mesos a comptar de l'endemà de la recepció d'aquesta notificació. Potestativament, dins el mateix termini, podrà efectuar el requeriment previ previst a l'article 44 de la Llei 29/1998, de 13 de juliol, de la jurisdicció contenciosa administrativa.

Barcelona, 31 d'octubre de 2019

P.d. Resolució CMC/254/2010, DOGC 12.2.2010
La directora

M. Àngels Torras Ripoll

Plaça Salvador Seguí, 1-9
08001 Barcelona
Telèfon 933 63 28 70

GENERALITAT DE CATALUNYA



Doc.original signat per:
Maria Angels Torras Ripoll
04/11/2019

Document electrònic garantit amb signatura electrònica. Podeu verificar la integritat d'aquest document a l'adreça web csv.gencat.cat

Original electrònic / Còpia electrònica autèntica

CODI SEGUR DE VERIFICACIÓ



0PADP54QUXVJPIKYHDQQ0IDVVMNPRB6

Data creació còpia:
06/11/2019 11:26:04
Data caducitat còpia:
06/11/2022 00:00:00
Pàgina 2 de 2

Expedient 470 K121 NB 2019-5-27716 d'autorització d'una pròrroga d'intervenció arqueològica preventiva a: carrer Otger 18-26, Barcelona (Barcelonès), segons el procediment establert en l'article 14 i següents del Decret 78/2002, de 5 de març de 2002, del Reglament de protecció del patrimoni arqueològic i paleontològic.

Antecedents

El Departament de Cultura va autoritzar a l'empresa PROHABIT SANT ANDREU SL la realització d'una intervenció arqueològica preventiva de control i excavació al carrer Otger 18-26, sota la direcció de Carles Carbonell Badia, de l'1 d'abril al 31 de maig de 2019, del 15 de juliol al 14 d'agost de 2019, del 16 de setembre al 25 d'octubre de 2019 i del 4 al 29 de novembre de 2019.

Fets

1. En data 29 de novembre de 2019 (registre d'entrada núm. 9015-1043803/2019) el senyor Pere Esteve i Sala, administrador de l'empresa PROHABIT SANT ANDREU SL, i Carles Vicente Guitart, director de Memòria, Història i Patrimoni de l'ICUB, han presentat una nova sol·licitud de pròrroga de la intervenció arqueològica preventiva de control i excavació al carrer Otger, 18-26, de Barcelona (Barcelonès), sota la direcció de Carles Carbonell Badia (DRACMA SL), del 2 al 20 de desembre de 2019.
2. En data 2 de desembre de 2019 l'arqueòleg territorial ha emès informe favorable sobre la sol·licitud esmentada. No obstant, atès que les dates d'execució demanades inicialment no s'ajusten al que preveu l'article 15.3 del Decret 78/2002 sobre els terminis de resolució de la sol·licitud, es proposa un canvi de dates de la intervenció del 3 al 20 de desembre de 2019.
3. En data 2 de desembre de 2019 el Servei d'Arqueologia i Paleontologia proposa autoritzar la intervenció.

Motivació

Projecte de construcció d'un edifici entre mitgeres de quatre habitatges, local comercial i aparcament soterrat en una àrea d'expectativa arqueològica.

Fonaments de dret

1. Article 47 i següents de la Llei 9/1993, de 30 de setembre, del patrimoni cultural català (DOGC núm. 1807).
2. Decret 78/2002, de 5 de març de 2002, del Reglament de protecció del patrimoni arqueològic i paleontològic (DOGC núm. 3594).
3. Decret 304/2011, de 29 de març, de reestructuració del Departament de Cultura (DOGC NÚM. 5849, de 31.3.2011); i Resolució CMC/254/2010, de 8 de gener, de delegació de competències de la persona titular de la Direcció General del Patrimoni Cultural en les persones directores dels Serveis Territorials del Departament de Cultura i Mitjans de Comunicació (DOGC núm. 5566, de 12.2.2010).

Plaça Salvador Seguí, 1-9
08001 Barcelona
Telèfon 933 63 28 70



Doc. original signat per:
Maria Angels Torras Ripoll 03/12/2019

Document electrònic garantit amb signatura electrònica. Podeu verificar la integritat d'aquest document a l'adreça web csv.gencat.cat

Original electrònic / Còpia electrònica autèntica

CODI SEGUR DE VERIFICACIÓ



0HC5RSUJ3M0FOY22MCMKAU43F84OPBTF

Data creació còpia:
09/12/2019 13:52:38
Data caducitat còpia:
09/12/2022 00:00:00
Pàgina 1 de 2

Resolució

Per tot això, **resolc:**

1. **Autoritzar** la realització d'una intervenció arqueològica preventiva d'acord amb les dades i condicions següents:

Lloc de la intervenció: carrer Otger, 18-26 (Barcelona, Barcelonès).
Institució autoritzada: PROHABIT SANT ANDREU SL.
Direcció de la intervenció: Carles Carbonell Badia (DRACMA SL)
Activitat autoritzada: Control i excavació.
Termini de realització: del 3 al 20 de desembre de 2019.
Lloc de dipòsit provisional de les restes: Museu d'Història de Barcelona.

La intervenció arqueològica autoritzada haurà de ser realitzada en els termes descrits en la documentació presentada per a la tramitació de l'expedient i d'acord amb les disposicions de la Llei 9/1993, del patrimoni cultural català, i del Decret 78/2002, del reglament de protecció del patrimoni arqueològic i paleontològic.

El termini de dos anys previst per a la presentació de la memòria, s'entendrà que comença a comptar a partir del dia en què ha finalitzat la intervenció.

2. **Notificar** aquesta resolució, que no exhaureix la via administrativa, a la persona o entitat interessada i comunicar-li que contra aquesta pot interposar-hi recurs d'alçada davant la consellera de Cultura, en el termini d'un mes a comptar de l'endemà de la recepció d'aquesta notificació.

Notificar, així mateix, aquesta resolució a l'ajuntament del municipi afectat, i comunicar-li que contra aquesta pot interposar-hi recurs contenciós administratiu davant el Tribunal Superior de Justícia de Catalunya, en el termini de dos mesos a comptar de l'endemà de la recepció d'aquesta notificació. Potestativament, dins el mateix termini, podrà efectuar el requeriment previ previst a l'article 44 de la Llei 29/1998, de 13 de juliol, de la jurisdicció contenciosa administrativa.

Barcelona, 2 de desembre de 2019

P.d. Resolució CMC/254/2010, DOGC 12.2.2010
La directora

M. Àngels Torras Ripoll

Plaça Salvador Seguí, 1-9
08001 Barcelona
Telèfon 933 63 28 70

GENERALITAT DE CATALUNYA



Doc. original signat per:
Maria Angels Torras Ripoll 03/12/2019

Document electrònic garantit amb signatura electrònica. Podeu verificar la integritat d'aquest document a l'adreça web csv.gencat.cat

Original electrònic / Còpia electrònica autèntica

CODI SEGUR DE VERIFICACIÓ



0HC5RSUJ3M0FOY22MCMKAU43F84OPBTF

Data creació còpia:
09/12/2019 13:52:38
Data caducitat còpia:
09/12/2022 00:00:00
Pàgina 2 de 2



Expedient 470 K121 NB 2019-6-27782 d'autorització d'una pròrroga d'una intervenció arqueològica preventiva a: carrer Otger 18-26, Barcelona (Barcelonès), segons el procediment establert en l'article 14 i següents del Decret 78/2002, de 5 de març de 2002, del Reglament de protecció del patrimoni arqueològic i paleontològic.

Antecedents

1. El Departament de Cultura va autoritzar a l'empresa PROHABIT SANT ANDREU SL la realització d'una intervenció arqueològica preventiva de control i excavació al carrer Otger 18-26, sota la direcció de Carles Carbonell Badia, de l'1 d'abril al 31 de maig de 2019, del 15 de juliol al 14 d'agost de 2019, del 16 de setembre al 25 d'octubre de 2019, del 4 al 29 de novembre de 2019 i del 3 al 20 de desembre de 2019.

Fets

1. En data 13 de desembre de 2019 (registre d'entrada núm. 390/2933/2019) el senyor Pere Esteve i Sala, administrador de l'empresa PROHABIT SANT ANDREU SL, i Carles Vicente Guitart, director de Memòria, Història i Patrimoni de l'ICUB, han presentat una nova sol·licitud de pròrroga de la intervenció arqueològica preventiva de control i excavació al carrer Otger 18-26, de Barcelona (Barcelonès), sota la direcció de Carles Carbonell Badia (DRACMA SL), del 23 de desembre de 2019 al 17 de gener de 2020.
2. En data 20 de desembre de 2019 l'arqueòleg territorial ha emès informe favorable sobre la sol·licitud esmentada.
3. En data 20 de desembre de 2019 el Servei d'Arqueologia i Paleontologia proposa autoritzar la intervenció.

Motivació

Projecte de construcció d'un edifici entre mitgeres de quatre habitatges, local comercial i aparcament soterrat.

Fonaments de dret

1. Article 47 i següents de la Llei 9/1993, de 30 de setembre, del patrimoni cultural català (DOGC núm. 1807).
2. Decret 78/2002, de 5 de març de 2002, del Reglament de protecció del patrimoni arqueològic i paleontològic (DOGC núm. 3594).
3. Decret 304/2011, de 29 de març, de reestructuració del Departament de Cultura (DOGC NÚM. 5849, de 31.3.2011); i Resolució CMC/254/2010, de 8 de gener, de delegació de competències de la persona titular de la Direcció General del Patrimoni Cultural en les persones directores dels Serveis Territorials del Departament de Cultura i Mitjans de Comunicació (DOGC núm. 5566, de 12.2.2010).

Resolució

Per tot això, **resolc**:

1. **Autoritzar** la realització d'una intervenció arqueològica preventiva d'acord amb les dades i condicions següents:



Lloc de la intervenció: carrer Otger, 18-26 (Barcelona, Barcelonès).
Institució autoritzada: PROHABIT SANT ANDREU SL.
Direcció de la intervenció: Carles Carbonell Badia (DRACMA SL)
Activitat autoritzada: control i excavació.
Termini de realització: del 23 de desembre de 2019 al 17 de gener de 2020.
Lloc de dipòsit provisional de les restes: Museu d'Història de Barcelona.

La intervenció arqueològica autoritzada haurà de ser realitzada en els termes descrits en la documentació presentada per a la tramitació de l'expedient i d'acord amb les disposicions de la Llei 9/1993, del patrimoni cultural català, i del Decret 78/2002, del reglament de protecció del patrimoni arqueològic i paleontològic.

El termini de dos anys previst per a la presentació de la memòria, s'entendrà que comença a comptar a partir del dia en què ha finalitzat la intervenció.

2. **Notificar** aquesta resolució, que no exhaureix la via administrativa, a la persona o entitat interessada i comunicar-li que contra aquesta pot interposar-hi recurs d'alçada davant la consellera de Cultura, en el termini d'un mes a comptar de l'endemà de la recepció d'aquesta notificació.

Notificar, així mateix, aquesta resolució a l'ajuntament del municipi afectat, i comunicar-li que contra aquesta pot interposar-hi recurs contenciós administratiu davant el Tribunal Superior de Justícia de Catalunya, en el termini de dos mesos a comptar de l'endemà de la recepció d'aquesta notificació. Potestativament, dins el mateix termini, podrà efectuar el requeriment previ previst a l'article 44 de la Llei 29/1998, de 13 de juliol, de la jurisdicció contenciosa administrativa.

Barcelona, 20 de desembre de 2019

P.d. Resolució CMC/254/2010, DOGC 12.2.2010
La directora

M. Àngels Torras Ripoll



Expedient 470 K121 NB 2020/2-27887 d'autorització de pròrroga d'una intervenció arqueològica preventiva a: carrer Otger 18-26, Barcelona (Barcelonès), segons el procediment establert en l'article 14 i següents del Decret 78/2002, de 5 de març de 2002, del Reglament de protecció del patrimoni arqueològic i paleontològic.

Antecedents

1. El Departament de Cultura va autoritzar a l'empresa PROHABIT SANT ANDREU SL la realització d'una intervenció arqueològica preventiva de control i excavació al carrer Otger 18-26, sota la direcció de Carles Carbonell Badia (DRACMA SL), de l'1 d'abril al 31 de maig de 2019, del 15 de juliol al 14 d'agost de 2019, del 16 de setembre al 25 d'octubre de 2019, del 4 al 29 de novembre de 2019, del 3 al 20 de desembre de 2019 i del 23 de desembre de 2019 al 17 de gener de 2020.

Fets

1. En data 17 de gener de 2020 (registre núm. 9015-42409/2020) el senyor Pere Esteve i Sala, administrador de l'empresa PROHABIT SANT ANDREU SL, i Carles Vicente Guitart, director de Memòria, Història i Patrimoni de l'ICUB, han presentat una nova sol·licitud de pròrroga de la intervenció arqueològica preventiva de control i excavació al carrer Otger 18-26, de Barcelona (Barcelonès), sota la direcció de Carles Carbonell Badia (DRACMA SL), del 20 de gener al 7 de febrer de 2020.
2. En data 20 de gener de 2020 l'arqueòleg territorial ha emès informe favorable sobre la sol·licitud esmentada. No obstant, atès que les dates d'execució sol·licitades no s'ajusten al que preveu l'article 15.3 del Decret 78/2002 sobre els terminis de resolució de la sol·licitud es proposa un canvi de dates de la intervenció del 21 de gener al 7 de febrer de 2020.
3. En data 20 de gener de 2020 el Servei d'Arqueologia i Paleontologia proposa autoritzar la intervenció.

Motivació

Projecte de construcció d'un edifici entre mitgeres de quatre habitatges, local comercial i aparcament soterrat.

Fonaments de dret

1. Article 47 i següents de la Llei 9/1993, de 30 de setembre, del patrimoni cultural català (DOGC núm. 1807).
2. Decret 78/2002, de 5 de març de 2002, del Reglament de protecció del patrimoni arqueològic i paleontològic (DOGC núm. 3594).
3. Decret 304/2011, de 29 de març, de reestructuració del Departament de Cultura (DOGC NÚM. 5849, de 31.3.2011); i Resolució CMC/254/2010, de 8 de gener, de delegació de competències de la persona titular de la Direcció General del Patrimoni Cultural en les persones directores dels Serveis Territorials del Departament de Cultura i Mitjans de Comunicació (DOGC núm. 5566, de 12.2.2010).



Resolució

Per tot això, **resolc:**

1. **Autoritzar** la realització d'una intervenció arqueològica preventiva d'acord amb les dades i condicions següents:

Lloc de la intervenció: carrer Otger, 18-26 (Barcelona, Barcelonès).

Institució autoritzada: PROHABIT SANT ANDREU SL.

Direcció de la intervenció: Carles Carbonell Badia (DRACMA SL)

Activitat autoritzada: Control i excavació.

Termini de realització: del 21 de gener al 7 de febrer de 2020.

Lloc de dipòsit provisional de les restes: Museu d'Història de Barcelona.

La intervenció arqueològica autoritzada haurà de ser realitzada en els termes descrits en la documentació presentada per a la tramitació de l'expedient i d'acord amb les disposicions de la Llei 9/1993, del patrimoni cultural català, i del Decret 78/2002, del reglament de protecció del patrimoni arqueològic i paleontològic.

El termini de dos anys previst per a la presentació de la memòria, s'entendrà que comença a comptar a partir del dia en què ha finalitzat la intervenció.

2. **Notificar** aquesta resolució, que no exhaureix la via administrativa, a la persona o entitat interessada i comunicar-li que contra aquesta pot interposar-hi recurs d'alçada davant la consellera de Cultura, en el termini d'un mes a comptar de l'endemà de la recepció d'aquesta notificació.

Notificar, així mateix, aquesta resolució a l'ajuntament del municipi afectat, i comunicar-li que contra aquesta pot interposar-hi recurs contenciós administratiu davant el Tribunal Superior de Justícia de Catalunya, en el termini de dos mesos a comptar de l'endemà de la recepció d'aquesta notificació. Potestativament, dins el mateix termini, podrà efectuar el requeriment previ previst a l'article 44 de la Llei 29/1998, de 13 de juliol, de la jurisdicció contenciosa administrativa.

Barcelona, 20 de gener de 2020

P.d. Resolució CMC/254/2010, DOGC 12.2.2010

La directora

M. Àngels Torras Ripoll

Expedient 470 K121 NB 2020/3-27963 d'autorització de pròrroga d'una intervenció arqueològica preventiva al carrer Otger 18-26, Barcelona (Barcelonès), segons el procediment establert en l'article 14 i següents del Decret 78/2002, de 5 de març de 2002, del Reglament de protecció del patrimoni arqueològic i paleontològic.

Antecedents

1. El Departament de Cultura va autoritzar a l'empresa PROHABIT SANT ANDREU SL la realització d'una intervenció arqueològica preventiva de control i excavació al carrer Otger 18-26, sota la direcció de Carles Carbonell Badia (DRACMA SL), de l'1 d'abril al 31 de maig de 2019, del 15 de juliol al 14 d'agost de 2019, del 16 de setembre al 25 d'octubre de 2019, del 4 al 29 de novembre de 2019, del 3 al 20 de desembre de 2019 i del 23 de desembre de 2019 al 17 de gener de 2020 i del 21 de gener al 7 de febrer de 2020.

Fets

1. En data 7 de febrer de 2020 (registre núm. 9015-125160/2020) el senyor Pere Esteve i Sala, administrador de l'empresa PROHABIT SANT ANDREU SL, i Carles Vicente Guitart, director de Memòria, Història i Patrimoni de l'ICUB, han presentat una nova sol·licitud de pròrroga de la intervenció arqueològica preventiva de control i excavació al carrer Otger 18-26, de Barcelona (Barcelonès), sota la direcció de Carles Carbonell Badia (DRACMA SL), del 10 al 28 de febrer de 2020.
2. En data 10 de febrer de 2020 l'arqueòloga territorial ha emès informe favorable sobre la sol·licitud esmentada. No obstant, atès que les dates d'execució sol·licitades no s'ajusten al que preveu l'article 15.3 del Decret 78/2002 sobre els terminis de resolució de la sol·licitud es proposa un canvi de dates de la intervenció de l'11 al 28 de febrer de 2020.
3. En data 10 de febrer de 2020 el Servei d'Arqueologia i Paleontologia proposa autoritzar la intervenció.

Motivació

Projecte de construcció d'un edifici entre mitgeres de quatre habitatges, local comercial i aparcament soterrat.

Fonaments de dret

1. Article 47 i següents de la Llei 9/1993, de 30 de setembre, del patrimoni cultural català (DOGC núm. 1807).
2. Decret 78/2002, de 5 de març de 2002, del Reglament de protecció del patrimoni arqueològic i paleontològic (DOGC núm. 3594).
3. Decret 304/2011, de 29 de març, de reestructuració del Departament de Cultura (DOGC NÚM. 5849, de 31.3.2011); i Resolució CMC/254/2010, de 8 de gener, de delegació de competències de la persona titular de la Direcció General del Patrimoni Cultural en les persones directores dels Serveis Territorials del Departament de Cultura i Mitjans de Comunicació (DOGC núm. 5566, de 12.2.2010).

Plaça Salvador Seguí, 1-9
08001 Barcelona
Telèfon 933 63 28 70

GENERALITAT DE CATALUNYA



Doc. original signat per:
Maria Angels Torras Ripoll
11/02/2020

Document electrònic garantit amb signatura electrònica. Podeu verificar la integritat d'aquest document a l'adreça web csv.gencat.cat

Original electrònic / Còpia electrònica autèntica

CODI SEGUR DE VERIFICACIÓ



0NJNTCCNFXK63BCOTUJHS4A6MVI9ZHD9

Data creació còpia:
19/02/2020 12:31:22
Data caducitat còpia:
19/02/2023 00:00:00
Pàgina 1 de 2

Resolució

Per tot això, **resolc:**

1. **Autoritzar** la realització d'una intervenció arqueològica preventiva d'acord amb les dades i condicions següents:

Lloc de la intervenció: carrer Otger, 18-26 (Barcelona, Barcelonès).
Institució autoritzada: PROHABIT SANT ANDREU SL.
Direcció de la intervenció: Carles Carbonell Badia (DRACMA SL)
Activitat autoritzada: Control i excavació.
Termini de realització: de l'11 al 28 de febrer de 2020.
Lloc de dipòsit provisional de les restes: Museu d'Història de Barcelona.

La intervenció arqueològica autoritzada haurà de ser realitzada en els termes descrits en la documentació presentada per a la tramitació de l'expedient i d'acord amb les disposicions de la Llei 9/1993, del patrimoni cultural català, i del Decret 78/2002, del reglament de protecció del patrimoni arqueològic i paleontològic.

El termini de dos anys previst per a la presentació de la memòria, s'entendrà que comença a comptar a partir del dia en què ha finalitzat la intervenció.

2. **Notificar** aquesta resolució, que no exhaureix la via administrativa, a la persona o entitat interessada i comunicar-li que contra aquesta pot interposar-hi recurs d'alçada davant la consellera de Cultura, en el termini d'un mes a comptar de l'endemà de la recepció d'aquesta notificació.

Notificar, així mateix, aquesta resolució a l'ajuntament del municipi afectat, i comunicar-li que contra aquesta pot interposar-hi recurs contenciós administratiu davant el Tribunal Superior de Justícia de Catalunya, en el termini de dos mesos a comptar de l'endemà de la recepció d'aquesta notificació. Potestativament, dins el mateix termini, podrà efectuar el requeriment previ previst a l'article 44 de la Llei 29/1998, de 13 de juliol, de la jurisdicció contenciosa administrativa.

Barcelona, 10 de febrer de 2020

P.d. Resolució CMC/254/2010, DOGC 12.2.2010
La directora

M. Àngels Torras Ripoll

Plaça Salvador Seguí, 1-9
08001 Barcelona
Telèfon 933 63 28 70

GENERALITAT DE CATALUNYA



Doc. original signat per:
Maria Angels Torras Ripoll
11/02/2020

Document electrònic garantit amb signatura electrònica. Podeu verificar la integritat d'aquest document a l'adreça web csv.gencat.cat

Original electrònic / Còpia electrònica autèntica

CODI SEGUR DE VERIFICACIÓ



0NJNTCCNFXK63BCOTUJHS4A6MVI9ZHD9

Data creació còpia:
19/02/2020 12:31:22
Data caducitat còpia:
19/02/2023 00:00:00
Pàgina 2 de 2

ANNEX II. DOCUMENTACIÓ FOTOGRÀFICA

LLISTAT D'IMATGES

1. Vista de la façana de les finques núm. 18 i 20 amb anterioritat a la seva demolició i conversió en solar, pas previ a les tasques d'excavació objecte de seguiment. Imatge extreta del projecte d'enderroc.
2. Vista de la façana de les finques núm. 24 i 26 amb anterioritat a la seva demolició i conversió en solar, pas previ a les tasques d'excavació objecte de seguiment. Imatge extreta del projecte d'enderroc.
3. Vista del carreró entre la finca núm. 26 -amb anterioritat a la seva demolició- i la finca núm. 28. Imatge extreta del projecte d'enderroc.
4. Vista aèria de la zona objecte de seguiment arqueològic on es pot veure la distribució interior de les finques núm. 24 i 26 amb anterioritat a la seva demolició. Imatge extreta de l'històric de Google Maps.
5. Vista de les tasques de retirada dels nivells de rebliment UE 102 i UE 103.
6. Vista dels paviments UE 106 (primer pla), UE 106 (al fons) i UE 111 (a l'esquerra).
7. Vista de detall del mur de tàpia UE 019.
8. Vista de l'estructura UE 003 adossant-se al tancament UE 017.
9. Primer pla de la paret mitgera UE 007, tancament UE 003 (esquerra) i l'estructura UE 005 (fons).
10. Vista de la paret mitgera UE 007 adossant-se al tancament UE 003.
11. Vista en detall del fonament UE 009 adossant-se a UE 005 i UE 003 (al fons).
12. Vista de la paret de tàpia UE 019, amb la seva fonamentació -UE 021- i el revestiment UE 022.
13. Vista del tancament UE 017 adossant-se a la fonamentació del mur de tàpia -UE 021- i com el revestiment UE 022 s'adossa al primer.
14. Vista de la fonamentació del mur de tàpia -UE 021- i del revestiment UE 022 una vegada desmuntat el tancament UE 017.
15. Vista de perfil del revestiment UE 022.
16. Primer pla del carreró entre la finca núm. 26 -ja enderrocada- i la finca núm. 28.
17. Vista en detall del perfil de terres paral·lel al carrer Otger una vegada excavat el carreró (sector 3).
18. Vista general de la paret mitgera UE 015.
19. Vista en detall de la retirada del estrat UE 118-202.
20. Vista del procés de construcció del tancament perimetral per trams del nou edifici. Aquest transcorre paral·lel a la paret de tàpia UE 019, a la fonamentació UE 021 i al revestiment UE 022 sense entrar en contacte amb elles.
21. Vista del procés de construcció del tancament perimetral per trams paral·lel a la paret mitgera entre la nova edificació i la finca núm. 16.



1.- Vista de la façana de les finques núm. 18 i 20 amb anterioritat a la seva demolició i conversió en solar, pas previ a les tasques d'excavació objecte de seguiment. Imatge extreta del projecte d'enderroc¹.



2.- Vista de la façana de les finques núm. 24 i 26 amb anterioritat a la seva demolició i conversió en solar, pas previ a les tasques d'excavació objecte de seguiment. Imatge extreta del projecte d'enderroc¹.

¹ (VERDAGUER, 2016)



3.- Vista del carreró entre la finca núm. 26 -amb anterioritat a la seva demolició- i la finca núm. 28. Imatge extreta del projecte d'enderroc².



4.- Vista aèria de la zona objecte de seguiment arqueològic on es pot veure la distribució interior de les finques núm. 24 i 26 amb anterioritat a la seva demolició. Imatge extreta de l'històric de Google Maps.

² (VERDAGUER, 2016)



5.- Vista de les tasques de retirada dels nivells de rebliment UE 102 i UE 103.



6.- Vista dels paviments UE 106 (primer pla), UE 106 (al fons) i UE 111 (a l'esquerra).




7.- Vista de detall del mur de tàpia UE 019.




8.- Vista de l'estructura UE 003 adossant-se al tancament UE 017.




9.- Primer pla de la paret mitgera UE 007, tancament UE 003 (esquerra) i l'estructura UE 005 (fons).



10.- Vista de la paret mitgera UE 007 adossant-se al tancament UE 003.



11.- Vista en detall del fonament UE 009 adossant-se a UE 005 i UE 003 (al fons).



12.- Vista de la paret de tàpia UE 019, amb la seva fonamentació -UE 021- i el revestiment UE 022.



13.- Vista del tancament UE 017 adossant-se a la fonamentació del mur de tàpia -UE 021- i com el revestiment UE 022 s'adossa al primer.



14.- Vista de la fonamentació del mur de tàpia -UE 021- i del revestiment UE 022 una vegada desmuntat el tancament UE 017.



15.- Vista de perfil del revestiment UE 022.



16.- Primer pla del carreró entre la finca núm. 26 -ja enderrocada- i la finca núm. 28.



17.- Vista en detall del perfil de terres paral.lel al carrer Otger una vegada excavat el carreró (sector 3).



18.- Vista general de la paret mitgera UE 015.



19.- Vista en detall de la retirada del estrat UE 118-202.

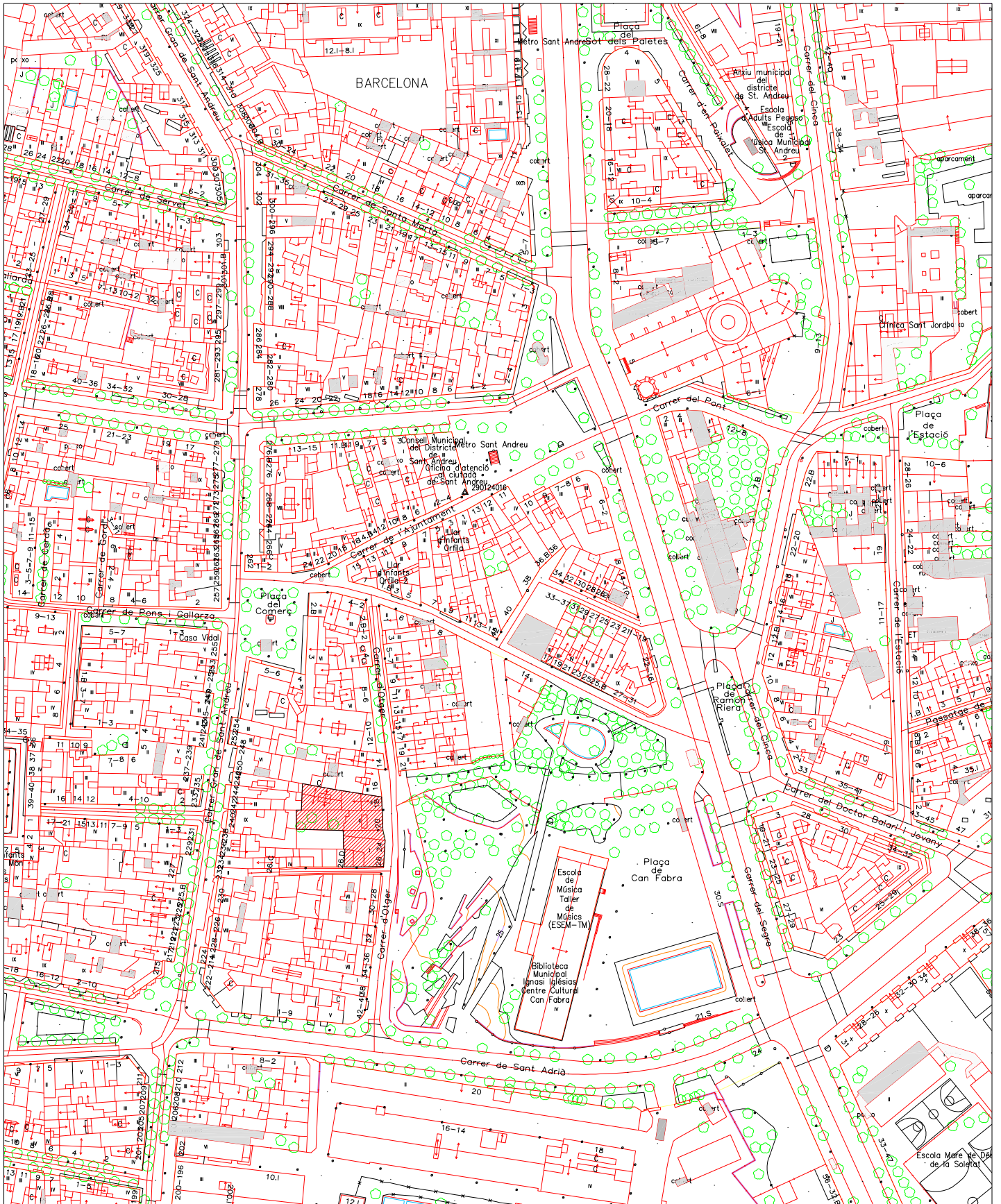



20.- Vista del procés de construcció del tancament perimetral per trams del nou edifici. Aquest transcorre paral·lel a la paret de tàpia UE 019, a la fonamentació UE 021 i al revestiment UE 022 sense entrar en contacte amb elles.




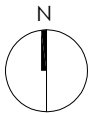
21.- Vista del procés de construcció del tancament perimetral per trams paral·lel a la paret mitgera entre la nova edificació i la finca núm. 16.

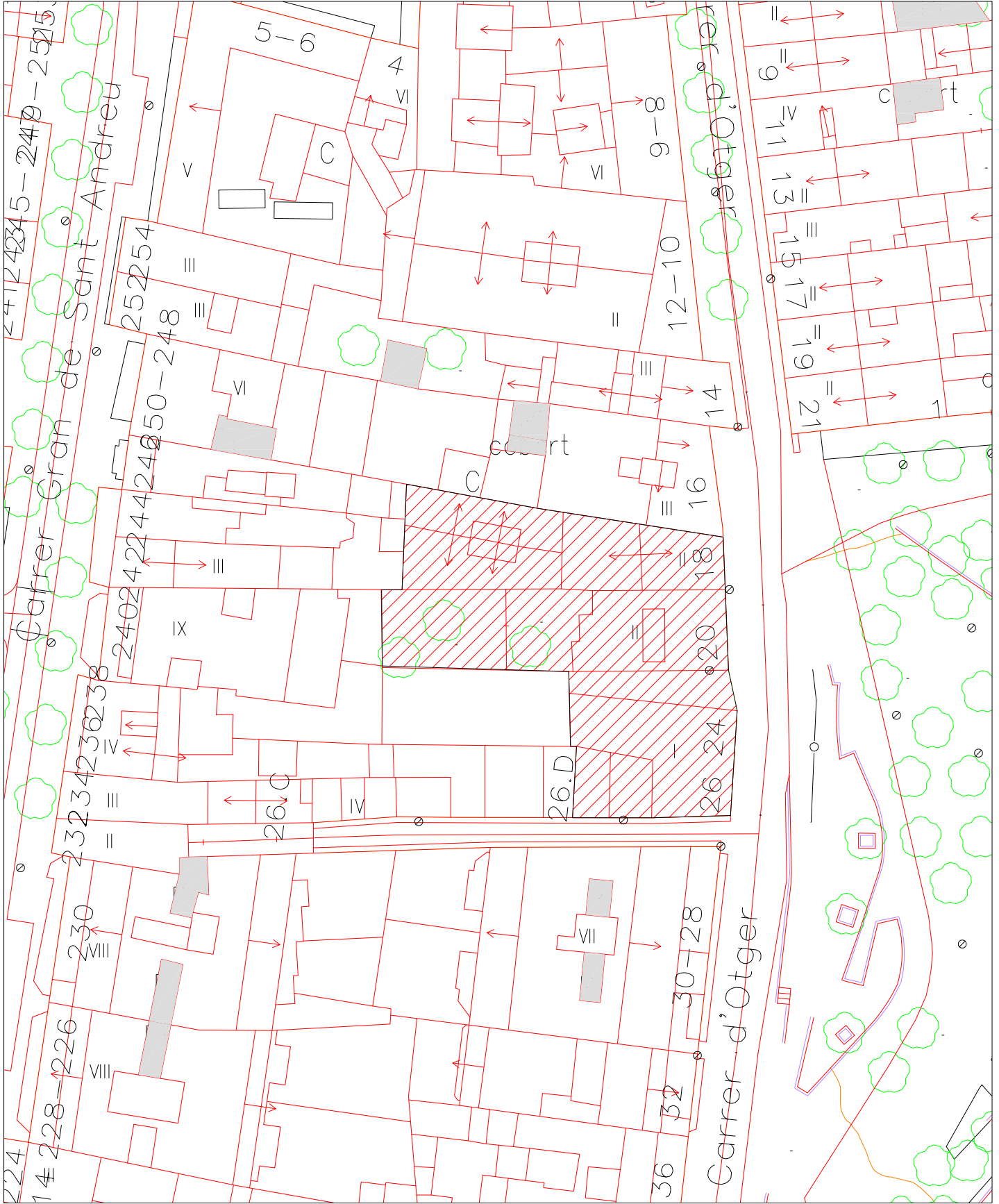
ANNEX III. DOCUMENTACIÓ PLANIMÈTRICA





LLEGGENDA	
	Parcel·la

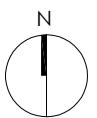
SITUACIÓ	CARRER D'OTGER, 18-26, BARCELONA. CODI: 047/19	NÚM.PLÀNOL	1
TIPUS DOCUMENT	Plànol de situació del solar	DATA	DESEMBRE 2020
PROMOCIÓ I FINANÇAMENT	Prohabit Sant Andreu, S.L.	ESCALA	1/2000
DIRECCIÓ ARQUEOLÒGICA	Carles Carbonell Badia		

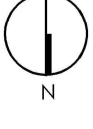




LLEGGENDA	
	Parcel·la

SITUACIÓ	CARRER D'OTGER, 18-26, BARCELONA. CODI: 047/19	NÚM.PLÀNOL	2
TIPUS DOCUMENT	Plànol general del solar	DATA	DESEMBRE 2020
PROMOCIÓ I FINANÇAMENT	Prohabit Sant Andreu, S.L.	ESCALA	1/500
DIRECCIÓ ARQUEOLÒGICA	Carles Carbonell Badia		





LLEGENDA

- Límit de les llinas de cases
- - - Límit del solar respecte del present següent.
- Mòdul rogjola massissa.
- ▨ Fase 1, Parei de l'opida.
- ▨ Fase 2
- ▨ Fase 3
- UE 000 Unitats Estidològiques
- UE 007
- 2308 Cota superior
- 2281 Cota inferior

SITUACIÓ NÚM. PLÀNOL 3


TIPUS DOCUMENT CARRER D'OTGER, 18-26, BERTIÒNA. CODI: 047/19

Promotors del solar PONTI GENERAL DEL SOLAR

PROMOCIÓ I FINANÇAMENT PROHIBIT Ssrri Andreu, S.L.

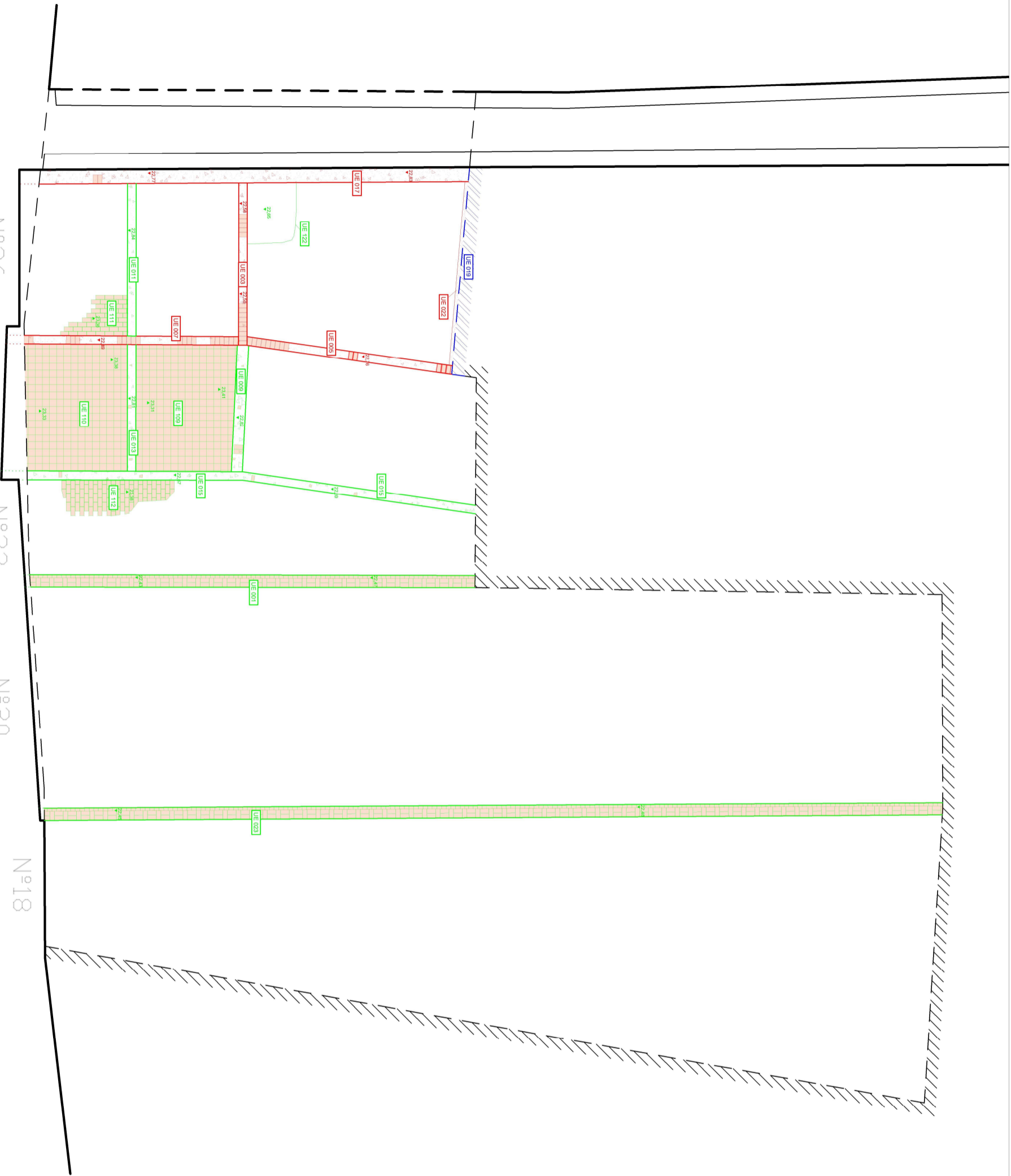
DIRECCIÓ ARQUITÈCTICA

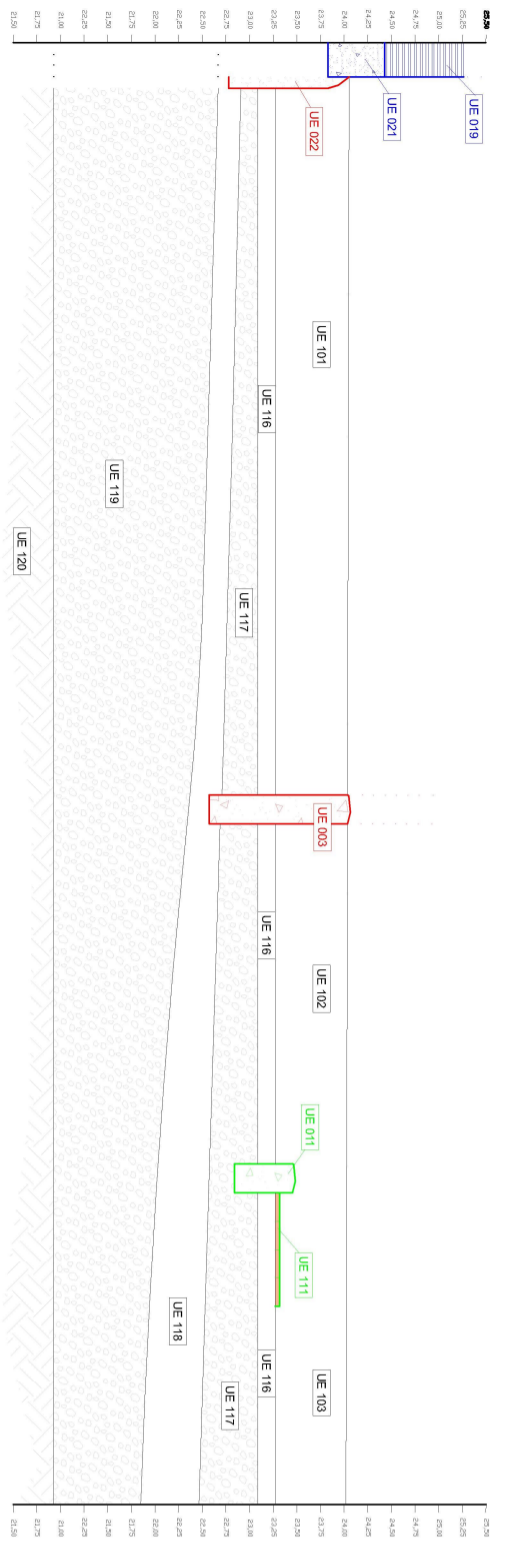
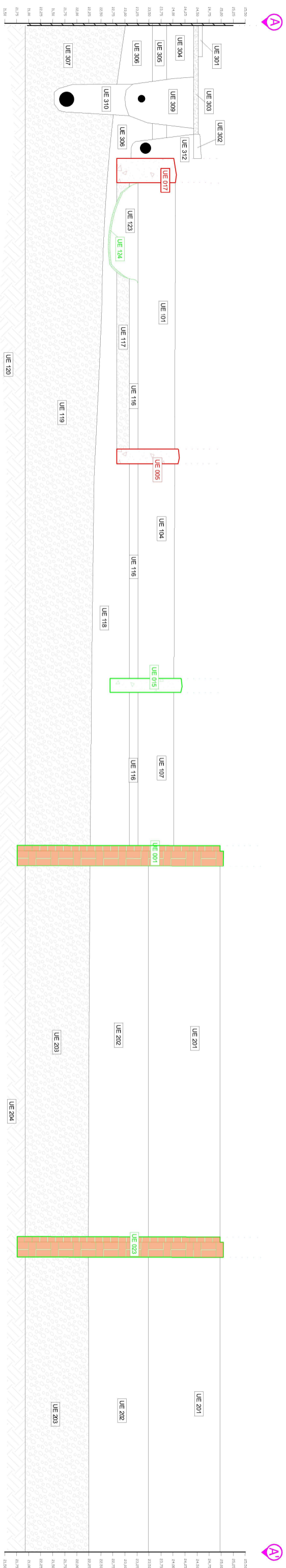
Carles Carbonell Roda



Carrer d'Otger

Nº26 Nº24 Nº22 Nº20 Nº18





LEGENDA

EIX SECC6

Cotes Absolutes

Modèl i rotllatja massissa

Fase 1, Parei 3e topia.

Fase 2

Fase 3

Unitats Estructurals

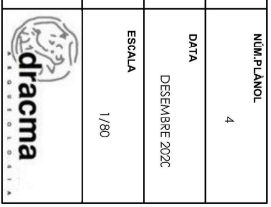
Estil de grans

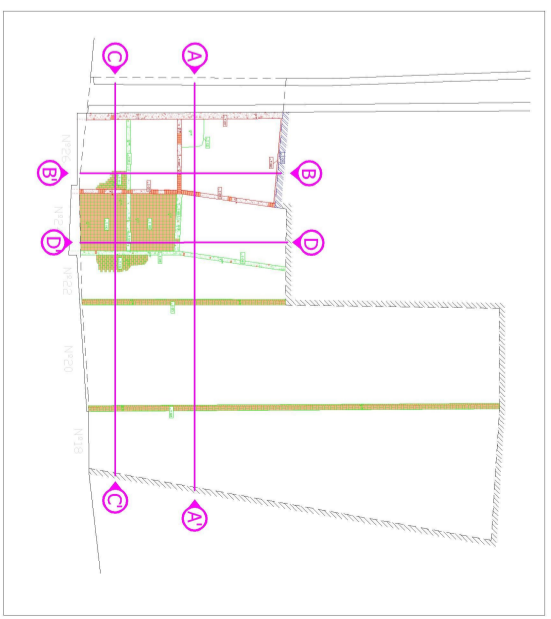
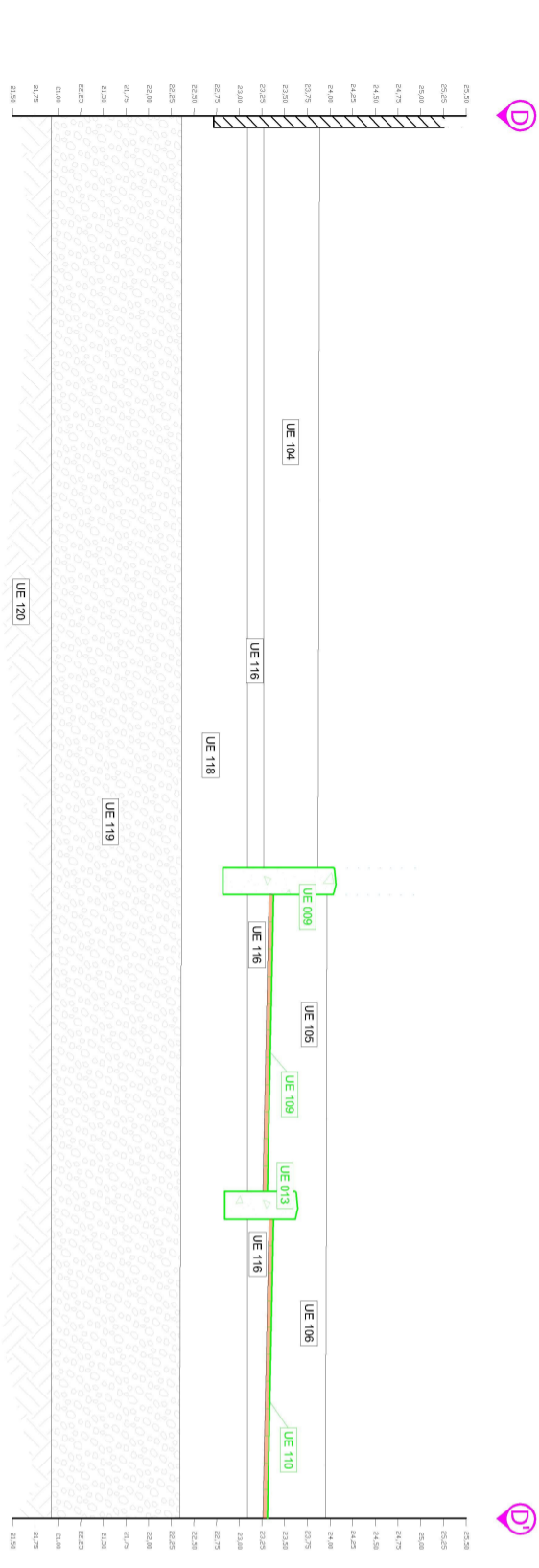
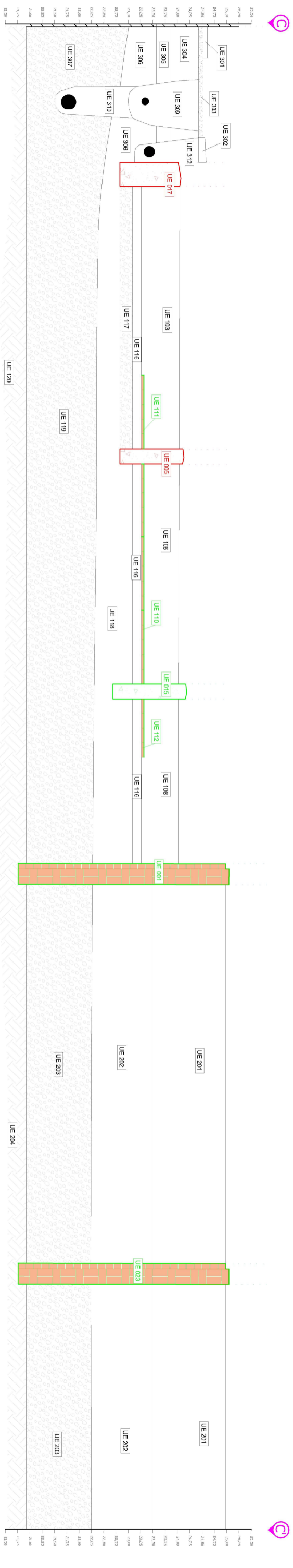
Estil Geològic (horitzo)

UE 001

UE 007

SITUACIO	NUM PLANO
CARRER DOIGER, 18-24, BERCELONA. CODI: 047/19	4
TIPUS DOCUMENT	DATA
Seccions A-B	DESEMBRE 2020
PROMOCIÓ I FINANÇAMENT	ESCALA
Prohibid! Sant Andreu SL.	1/80
DIRECCIÓ ARQUITÈCTONICA	
Carles Carbonell Roda	





LEGENDA

Eix Secció

Cotes Absolutes

Mode i tipologia massissa

Fase 1, Període topogràfic

Fase 2

Fase 3

Unitats Estructurals

Estat Geològic (horitzo)

Estat Geològic (vertical)

Escala

1/80

SITUACIÓ	CARRER DOIGER, 18-24, BERCIONA, CODI: 04719	NUM. PLÀNOL	5
TIPUS DOCUMENT	Seccions C/D	DATA	DESEMBRE 2020
PROMOCIÓ I FINANÇAMENT	Prohibid Sant Andreu S.L.	ESCALA	1/80
DIRECCIÓ ARQUITÈCTONICA	Carles Carbonell Roda		
COL·LABORADORS			

ANNEX IV. FITXES D'UNITATS ESTRATIGRÀFIQUES

UE 001	CARRER OTGER, 18-26	CODI 047/19
DESCRIPCIÓ	ESTRUCTURA: Maó massís i morter gris.	
SEQÜÈNCIA	Se li lliura: UE 107, 108. Farceix: UE 002.	
COTA MÀX. / MÍN.	25,06-21,30	
INTERPRETACIÓ	Fonament paret mitgera entre les finques núm. 20 i 22.	
DATACIÓ	FASE 3. Conjunt de mitgeres, parets interiors i pavimentacions de les finques que componen l'actual solar.	

UE 002	CARRER OTGER, 18-26	CODI 047/19
DESCRIPCIÓ	NEGATIVA	
SEQÜÈNCIA	Farcit per: UE 001. Talla UE 116, 117, 118.	
COTA MÀX. / MÍN.		
INTERPRETACIÓ	Rasa fonamentació estructura UE 001.	
DATACIÓ	FASE 3. Conjunt de mitgeres, parets interiors i pavimentacions de les finques que componen l'actual solar.	

UE 003	CARRER OTGER, 18-26	CODI 047/19
DESCRIPCIÓ	ESTRUCTURA: Pedra sense treballar amb maó massís lligat amb morter rebaixat amb argila en encofrat perdut.	
SEQÜÈNCIA	Cobreix UE 118. Farceix UE 004. Es recolza UE 017, Se li recolza UE 005, 007,009. Se li lliura UE 101,102.	
COTA MÀX. / MÍN.	24,11-22,58	
INTERPRETACIÓ	Fonament mur.	
DATACIÓ	FASE 2. (posterior al s.XVII). Conjunt d'estructures que defineixen la finca núm 26	

UE 004	CARRER OTGER, 18-26	CODI 047/19
DESCRIPCIÓ	NEGATIVA	
SEQÜÈNCIA	Farcit per: UE 003. Talla UE 116, 117, 118.	
COTA MÀX. / MÍN.		
INTERPRETACIÓ	Rasa fonamentació estructura UE 003.	
DATACIÓ	FASE 2. (posterior al s.XVII). Conjunt d'estructures que defineixen la finca núm 26	

UE 005	CARRER OTGER, 18-26	CODI 047/19
DESCRIPCIÓ	ESTRUCTURA: Pedra sense treballar amb maó massís lligat amb morter rebaixat amb argila en encofrat perdut.	
SEQÜÈNCIA	Cobreix UE 118. Farceix UE 006. Es Recolza UE 003. Se li lliura UE 101,104.	
COTA MÀX. / MÍN.	24,11-22,76	
INTERPRETACIÓ	Fonament mur.	
DATACIÓ	FASE 2. (posterior al s.XVII). Conjunt d'estructures que defineixen la finca núm 26	

UE 006	CARRER OTGER, 18-26	CODI 047/19
DESCRIPCIÓ	NEGATIVA	
SEQÜÈNCIA	Farcit per: UE 005. Talla UE 116,117,118.	
COTA MÀX. / MÍN.		
INTERPRETACIÓ	Rasa fonamentació estructura UE 005.	
DATACIÓ	FASE 2. (posterior al s.XVII). Conjunt d'estructures que defineixen la finca núm 26	

UE 007	CARRER OTGER, 18-26	CODI 047/19
DESCRIPCIÓ	ESTRUCTURA: Pedra sense treballar amb maó massís lligat amb morter rebaixat amb argila en encofrat perdut.	
SEQÜÈNCIA	Cobreix UE 118. Farceix UE 008. Es Recolza UE 003. Se li recolza: 011,013,109,110,111,113. Se li lliura UE 102,103,105,106.	
COTA MÀX. / MÍN.	24,10-22,49	
INTERPRETACIÓ	Fonament mur.	
DATACIÓ	FASE 2. (posterior al s.XVII). Conjunt d'estructures que defineixen la finca núm 26	

UE 008	CARRER OTGER, 18-26	CODI 047/19
DESCRIPCIÓ	NEGATIVA	
SEQÜÈNCIA	Farcit per: UE 007. Talla: UE 116,117,118.	
COTA MÀX. / MÍN.		
INTERPRETACIÓ	Rasa fonamentació estructura UE 007.	
DATACIÓ	FASE 2. (posterior al s.XVII). Conjunt d'estructures que defineixen la finca núm 26	

UE 009	CARRER OTGER, 18-26	CODI 047/19
DESCRIPCIÓ	ESTRUCTURA: Pedra sense treballar amb maó massís lligat amb morter blanc en encofrat perdut.	
SEQÜÈNCIA	Cobreix: UE 118. Farceix: UE 010. Es Recolza: UE 003, 015. Se li recolza: 013,109. Se li lliura: UE 104,105..	
COTA MÀX. / MÍN.	24,08-22,82	
INTERPRETACIÓ	Fonament mur.	
DATACIÓ	FASE 3. Conjunt de mitgeres, parets interiors i pavimentacions de les finques que componen l'actual solar.	

UE 010	CARRER OTGER, 18-26	CODI 047/19
DESCRIPCIÓ	NEGATIVA	
SEQÜÈNCIA	Farcit per: UE 009. Talla: UE 116,117,118.	
COTA MÀX. / MÍN.		
INTERPRETACIÓ	Rasa fonamentació estructura UE 009.	
DATACIÓ	FASE 3. Conjunt de mitgeres, parets interiors i pavimentacions de les finques que componen l'actual solar.	

UE 011	CARRER OTGER, 18-26	CODI 047/19
DESCRIPCIÓ	ESTRUCTURA: Pedra sense treballar amb maó massís lligat amb morter blanc en encofrat perdut.	
SEQÜÈNCIA	Cobreix: UE 117. Farceix: UE 012. Es Recolza: UE 007, 017. Se li recolza: 111. Se li lliura UE 102,103.	
COTA MÀX. / MÍN.	23,60-22,84	
INTERPRETACIÓ	Fonament mur.	
DATACIÓ	FASE 3. Conjunt de mitgeres, parets interiors i pavimentacions de les finques que componen l'actual solar.	

UE 012	CARRER OTGER, 18-26	CODI 047/19
DESCRIPCIÓ	NEGATIVA	
SEQÜÈNCIA	Farcit per: UE 011. Talla: UE 116,117,118.	
COTA MÀX. / MÍN.		
INTERPRETACIÓ	Rasa fonamentació estructura UE 011.	
DATACIÓ	FASE 3. Conjunt de mitgeres, parets interiors i pavimentacions de les finques que componen l'actual solar.	

UE 013	CARRER OTGER, 18-26	CODI 047/19
DESCRIPCIÓ	ESTRUCTURA: Pedra sense treballar amb maó massís lligat amb morter blanc en encofrat perdut.	
SEQÜÈNCIA	Cobreix: UE 117. Farceix: UE 014. Es recolza: UE 007,015. Se li recolza: 109,110. Se li lliura: UE 105,106.	
COTA MÀX. / MÍN.	23,65-22,81	
INTERPRETACIÓ	Fonament mur.	
DATACIÓ	FASE 3. Conjunt de mitgeres, parets interiors i pavimentacions de les finques que componen l'actual solar.	

UE 014	CARRER OTGER, 18-26	CODI 047/19
DESCRIPCIÓ	NEGATIVA	
SEQÜÈNCIA	Farcit per: UE 013. Talla: UE 116,117,118.	
COTA MÀX. / MÍN.		
INTERPRETACIÓ	Rasa fonamentació estructura UE 013.	
DATACIÓ	FASE 3. Conjunt de mitgeres, parets interiors i pavimentacions de les finques que componen l'actual solar.	

UE 015	CARRER OTGER, 18-26	CODI 047/19
DESCRIPCIÓ	ESTRUCTURA: Pedra sense treballar amb maó massís lligat amb morter blanc en encofrat perdut.	
SEQÜÈNCIA	Cobreix: UE 118. Farceix: UE 016. Se li recolza: 009,013,109,110,112. Se li lliura: UE 104,105,106,107,108.	
COTA MÀX. / MÍN.	24,11-22,67	
INTERPRETACIÓ	Fonament mur.	
DATACIÓ	FASE 3. Conjunt de mitgeres, parets interiors i pavimentacions de les finques que componen l'actual solar.	

UE 016	CARRER OTGER, 18-26	CODI 047/19
DESCRIPCIÓ	NEGATIVA	
SEQÜÈNCIA	Farcit per: UE 015. Talla: UE 116,117,118.	
COTA MÀX. / MÍN.		
INTERPRETACIÓ	Rasa fonamentació estructura UE 015.	
DATACIÓ	FASE 3. Conjunt de mitgeres, parets interiors i pavimentacions de les finques que componen l'actual solar.	

UE 017	CARRER OTGER, 18-26	CODI 047/19
DESCRIPCIÓ	ESTRUCTURA: Pedra sense treballar amb maó massís lligat amb morter rebaixat amb argila en encofrat perdut.	
SEQÜÈNCIA	Cobreix: UE 118. Farceix: UE 018. Es recolza: UE 021. Se li recolza: 003,011,022.	
COTA MÀX. / MÍN.	24,10-22,77	
INTERPRETACIÓ	Fonament mur.	
DATACIÓ	FASE 2. (posterior al s.XVII). Conjunt d'estructures que defineixen la finca núm 26	

UE 018	CARRER OTGER, 18-26	CODI 047/19
DESCRIPCIÓ	NEGATIVA	
SEQÜÈNCIA	Farcit per: UE 017. Talla: UE 119.	
COTA MÀX. / MÍN.		
INTERPRETACIÓ	Rasa fonamentació estructura UE 007.	
DATACIÓ	FASE 2. (posterior al s.XVII). Conjunt d'estructures que defineixen la finca núm 26	

UE 019	CARRER OTGER, 18-26	CODI 047/19
DESCRIPCIÓ	ESTRUCTURA: Mur de tàpia amb morter de calç i maó massís intercal.lat aleatòriament.	
SEQÜÈNCIA	Cobreix: UE 021.	
COTA MÀX. / MÍN.	-24,43	
INTERPRETACIÓ		
DATACIÓ	FASE 1. Paret de tancament del local 26D amb el solar. no afectat pel projecte constructiu.	

UE 020	CARRER OTGER, 18-26	CODI 047/19
DESCRIPCIÓ	NEGATIVA	
SEQÜÈNCIA	Farcit per: UE 021.	
COTA MÀX. / MÍN.		
INTERPRETACIÓ	Rasa fonamentació del mur UE 019.	
DATACIÓ	FASE 1. Paret de tancament del local 26D amb el solar. no afectat pel projecte constructiu.	

UE 021	CARRER OTGER, 18-26	CODI 047/19
DESCRIPCIÓ	ESTRUCTURA: Pedra sense treballar amb maó massís lligat amb morter blanc en encofrat perdut.	
SEQÜÈNCIA	Cobert per: UE 019. Farceix: UE 020. Se li recolza: UE 022.	
COTA MÀX. / MÍN.	24,43-23,83	
INTERPRETACIÓ		
DATACIÓ	FASE 1. Paret de tancament del local 26D amb el solar. no afectat pel projecte constructiu.	

UE 022	CARRER OTGER, 18-26	CODI 047/19
DESCRIPCIÓ	ESTRUCTURA: Morter i fragments de maó massís amb cara vista lliscada.	
SEQÜÈNCIA	Es recolza: UE 017,021.	
COTA MÀX. / MÍN.	23,98-22,78	
INTERPRETACIÓ	Revestiment.	
DATACIÓ	FASE 2. (posterior al s.XVII). Conjunt d'estructures que defineixen la finca núm 26	

UE 023	CARRER OTGER, 18-26	CODI 047/19
DESCRIPCIÓ	ESTRUCTURA: Maó massís i morter gris.	
SEQÜÈNCIA	Cobreix: UE 203. Farceix: UE 024. Se li lliura: UE 201.	
COTA MÀX. / MÍN.	25,06-21,30	
INTERPRETACIÓ	Fonament paret mitgera entre les finques núm. 18 i 20.	
DATACIÓ	FASE 3. Conjunt de mitgeres, parets interiors i pavimentacions de les finques que componen l'actual solar.	

UE 024	CARRER OTGER, 18-26	CODI 047/19
DESCRIPCIÓ	NEGATIVA	
SEQÜÈNCIA	Farcit per: UE 023. Talla UE 202,203.	
COTA MÀX. / MÍN.		
INTERPRETACIÓ	Rasa fonamentació estructura UE 023.	
DATACIÓ	FASE 3. Conjunt de mitgeres, parets interiors i pavimentacions de les finques que componen l'actual solar.	

UE 101	CARRER OTGER, 18-26	CODI 047/19
DESCRIPCIÓ	ESTRAT: Rebliment de runes contemporànies amb argiles marró.	
SEQÜÈNCIA	Cobreix: UE 116,123. Es lliura: UE 003,005.	
COTA MÀX. / MÍN.	24,06-23,28	
INTERPRETACIÓ	Rebliment contemporani finca núm. 26.	
DATACIÓ	Fase 4. Contemporània.	

UE 102	CARRER OTGER, 18-26	CODI 047/19
DESCRIPCIÓ	ESTRAT: Rebliment de runes contemporànies amb argiles marró.	
SEQÜÈNCIA	Cobreix: UE 116. Es lliura: UE 003,007,011.	
COTA MÀX. / MÍN.	24,07-23,27	
INTERPRETACIÓ	Rebliment contemporani finca núm. 26.	
DATACIÓ	Fase 4. Contemporània.	

UE 103	CARRER OTGER, 18-26	CODI 047/19
DESCRIPCIÓ	ESTRAT: Rebliment de runes contemporànies amb argiles marró.	
SEQÜÈNCIA	Cobreix: UE 111,116. Es lliura: UE 007,011.	
COTA MÀX. / MÍN.	24,08-23,27	
INTERPRETACIÓ	Rebliment contemporani finca núm. 26.	
DATACIÓ	Fase 4. Contemporània.	

UE 104	CARRER OTGER, 18-26	CODI 047/19
DESCRIPCIÓ	ESTRAT: Rebliment de runes contemporànies amb argiles marró.	
SEQÜÈNCIA	Cobreix: UE 116. Es lliura: UE 005,009,015.	
COTA MÀX. / MÍN.	24,07-23,27	
INTERPRETACIÓ	Rebliment contemporani finca núm. 24.	
DATACIÓ	Fase 4. Contemporània.	

UE 105	CARRER OTGER, 18-26	CODI 047/19
DESCRIPCIÓ	ESTRAT: Rebliment de runes contemporànies amb argiles marró.	
SEQÜÈNCIA	Cobreix: UE 109,113,115. Es lliura: UE 007,009,015.	
COTA MÀX. / MÍN.	24,07-23,31	
INTERPRETACIÓ	Rebliment contemporani finca núm. 24.	
DATACIÓ	Fase 4. Contemporània.	

UE 106	CARRER OTGER, 18-26	CODI 047/19
DESCRIPCIÓ	ESTRAT: Rebliment de runes contemporànies amb argiles marró.	
SEQÜÈNCIA	Cobreix: UE 110. Es lliura: UE 007,013,015.	
COTA MÀX. / MÍN.	24,09-23,38	
INTERPRETACIÓ	Rebliment contemporani finca núm. 24.	
DATACIÓ	Fase 4. Contemporània.	

UE 107	CARRER OTGER, 18-26	CODI 047/19
DESCRIPCIÓ	ESTRAT: Rebliment de runes contemporànies amb argiles marró.	
SEQÜÈNCIA	Cobreix: UE 116. Es lliura: UE 001,015.	
COTA MÀX. / MÍN.	24,07-23,27	
INTERPRETACIÓ	Rebliment contemporani finca núm. 22.	
DATACIÓ	Fase 4. Contemporània.	

UE 108	CARRER OTGER, 18-26	CODI 047/19
DESCRIPCIÓ	ESTRAT: Rebliment de runes contemporànies amb argiles marró.	
SEQÜÈNCIA	Cobreix: UE 112,116. Es lliura: UE 001,015.	
COTA MÀX. / MÍN.	24,11-23,38	
INTERPRETACIÓ	Rebliment contemporani finca núm. 22.	
DATACIÓ	Fase 4. Contemporània.	

UE 109	CARRER OTGER, 18-26	CODI 047/19
DESCRIPCIÓ	ESTRUCTURA: Rajola massissa de 25x25 cm.	
SEQÜÈNCIA	Cobert per: UE 105. Cobreix: UE 116. Es Recolza: UE 007,013,015,113.	
COTA MÀX. / MÍN.	23,41-23,36	
INTERPRETACIÓ	Nivell de circulació: Paviment	
DATACIÓ	FASE 3. Conjunt de mitgeres, parets interiors i pavimentacions de les finques que componen l'actual solar.	

UE 110	CARRER OTGER, 18-26	CODI 047/19
DESCRIPCIÓ	ESTRUCTURA: Rajola massissa de 25x25 cm.	
SEQÜÈNCIA	Cobert per: UE 105. Cobreix: UE 116. Es Recolza: UE 007,013,015.	
COTA MÀX. / MÍN.	23,38-23,33	
INTERPRETACIÓ	Nivell de circulació: Paviment	
DATACIÓ	FASE 3. Conjunt de mitgeres, parets interiors i pavimentacions de les finques que componen l'actual solar.	

UE 111	CARRER OTGER, 18-26	CODI 047/19
DESCRIPCIÓ	ESTRUCTURA: Maó massís de 30x15 cm col.locat a trencajunt.	
SEQÜÈNCIA	Igual: UE 114,115. Cobert per: UE 103. Cobreix: UE 116. Es Recolza: UE 007,011.	
COTA MÀX. / MÍN.	23,38-23,33	
INTERPRETACIÓ	Nivell de circulació: Paviment	
DATACIÓ	FASE 3. Conjunt de mitgeres, parets interiors i pavimentacions de les finques que componen l'actual solar.	

UE 112	CARRER OTGER, 18-26	CODI 047/19
DESCRIPCIÓ	ESTRUCTURA: Maó massís de 30x15 cm col.locat a trencajunt.	
SEQÜÈNCIA	Igual: UE 113. Cobert per: UE 108. Cobreix: UE 116. Es Recolza: UE 015.	
COTA MÀX. / MÍN.	23,38-23,33	
INTERPRETACIÓ	Nivell de circulació: Paviment	
DATACIÓ	FASE 3. Conjunt de mitgeres, parets interiors i pavimentacions de les finques que componen l'actual solar.	

UE 113	CARRER OTGER, 18-26	CODI 047/19
DESCRIPCIÓ	ESTRUCTURA: Maó massís de 30x15 cm col.locat a trencajunt.	
SEQÜÈNCIA	Igual: UE 112.	
COTA MÀX. / MÍN.	23,38-23,33	
INTERPRETACIÓ	Nivell de circulació: Paviment	
DATACIÓ	FASE 3. Conjunt de mitgeres, parets interiors i pavimentacions de les finques que componen l'actual solar.	

UE 114	CARRER OTGER, 18-26	CODI 047/19
DESCRIPCIÓ	ESTRUCTURA: Maó massís de 30x15 cm col.locat a trencajunt.	
SEQÜÈNCIA	Igual: UE 111,115.	
COTA MÀX. / MÍN.	23,38-23,33	
INTERPRETACIÓ	Nivell de circulació: Paviment	
DATACIÓ	FASE 3. Conjunt de mitgeres, parets interiors i pavimentacions de les finques que componen l'actual solar.	

UE 115	CARRER OTGER, 18-26	CODI 047/19
DESCRIPCIÓ	ESTRUCTURA: Maó massís de 30x15 cm col.locat a trencajunt.	
SEQÜÈNCIA	Igual: UE 111,114.	
COTA MÀX. / MÍN.	23,38-23,33	
INTERPRETACIÓ	Nivell de circulació: Paviment	
DATACIÓ	FASE 3. Conjunt de mitgeres, parets interiors i pavimentacions de les finques que componen l'actual solar.	

UE 116	CARRER OTGER, 18-26	CODI 047/19
DESCRIPCIÓ	ESTRAT: Argila Marró compacta.	
SEQÜÈNCIA	Cobert per: UE 101,102,103,104,107,108,109,110,111. cobreix: UE 117. Es tallat per: UE 002,004,006,008,010,012,014,016,122.	
COTA MÀX. / MÍN.	23,3-23,1	
INTERPRETACIÓ		
DATACIÓ		

UE 117	CARRER OTGER, 18-26	CODI 047/19
DESCRIPCIÓ	ESTRAT: Terra marró amb important presència de graves..	
SEQÜÈNCIA	Cobert per: UE 116. cobreix: UE 118. Es tallat per: UE 002,004,006,008,010,012,014,016,122.	
COTA MÀX. / MÍN.	23,1-22,48	
INTERPRETACIÓ		
DATACIÓ	<i>Post quem</i> s.XVII.	

UE 118	CARRER OTGER, 18-26	CODI 047/19
DESCRIPCIÓ	ESTRAT: Argila marró-gris amb graves (poques), i alguns carbons.	
SEQÜÈNCIA	Igual a: UE 202,306. Cobert per: UE 003,005,007,009,117. cobreix: UE 119. Es tallat per: UE 002,004,006,008,010,012,014,016,122.	
COTA MÀX. / MÍN.	22,90-21,87	
INTERPRETACIÓ		
DATACIÓ		

UE 119	CARRER OTGER, 18-26	CODI 047/19
DESCRIPCIÓ	ESTRAT: Terra marró amb important presència de graves..	
SEQÜÈNCIA	Igual a: 203,307. Cobert per: UE 017,118. cobreix: UE 120. Es tallat per: UE 018,121.	
COTA MÀX. / MÍN.	22,68-21,00	
INTERPRETACIÓ		
DATACIÓ		

UE 120	CARRER OTGER, 18-26	CODI 047/19
DESCRIPCIÓ	ESTRAT: Argila marró compacta (tortorà)	
SEQÜÈNCIA	Igual a: UE 204. Cobert per: UE 022,119.	
COTA MÀX. / MÍN.	21,00-	
INTERPRETACIÓ	Estrat Geològic.	
DATACIÓ		

UE 121	CARRER OTGER, 18-26	CODI 047/19
DESCRIPCIÓ	NEGATIVA	
SEQÜÈNCIA	Farcit per: UE 118. Talla: UE 119.	
COTA MÀX. / MÍN.		
INTERPRETACIÓ		
DATACIÓ		

UE 122	CARRER OTGER, 18-26	CODI 047/19
DESCRIPCIÓ	NEGATIVA	
SEQÜÈNCIA	Farcit per: UE 123,124. Talla: UE 116,117,118.	
COTA MÀX. / MÍN.		
INTERPRETACIÓ	Retall. Possible pastera.	
DATACIÓ	FASE 3. Conjunt de mitgeres, parets interiors i pavimentacions de les finques que componen l'actual solar.	

UE 123	CARRER OTGER, 18-26	CODI 047/19
DESCRIPCIÓ	ESTRAT: Argila marró-gris amb graves (poques), i alguns carbons i restes de morter de calç.	
SEQÜÈNCIA	Cobert per: UE 101. Cobreix: UE 124. Farceix: UE 122.	
COTA MÀX. / MÍN.	23,25-22,7	
INTERPRETACIÓ	Rebliment retall UE 123.	
DATACIÓ	FASE 3. Conjunt de mitgeres, parets interiors i pavimentacions de les finques que componen l'actual solar.	

UE 124	CARRER OTGER, 18-26	CODI 047/19
DESCRIPCIÓ	ESTRAT: Crosta de morter de calç.	
SEQÜÈNCIA	Cobert per: UE 123. Cobreix: UE 118. Farceix: UE 122.	
COTA MÀX. / MÍN.	23,40-22,65	
INTERPRETACIÓ		
DATACIÓ	FASE 3. Conjunt de mitgeres, parets interiors i pavimentacions de les finques que componen l'actual solar.	

UE 201	CARRER OTGER, 18-26	CODI 047/19
DESCRIPCIÓ	ESTRAT: Argiles heterogènies amb restes de material constructiu contemporani.	
SEQÜÈNCIA	Cobreix: UE 202.	
COTA MÀX. / MÍN.	24,73-23,48	
INTERPRETACIÓ	Estrat de rebliment.	
DATACIÓ	Actual	

UE 202	CARRER OTGER, 18-26	CODI 047/19
DESCRIPCIÓ	ESTRAT: Argila marró-gris amb graves (poques), i alguns carbons.	
SEQÜÈNCIA	Igual a: UE 118. Cobert per: UE 201. cobreix: UE 203.	
COTA MÀX. / MÍN.	23,48-21,87	
INTERPRETACIÓ		
DATACIÓ		

UE 203	CARRER OTGER, 18-26	CODI 047/19
DESCRIPCIÓ	ESTRAT: Terra marró amb important presència de graves..	
SEQÜÈNCIA	Igual a: UE 119. Cobert per: UE 202. cobreix: UE 204.	
COTA MÀX. / MÍN.	22,68-21,00	
INTERPRETACIÓ		
DATACIÓ		

UE 204	CARRER OTGER, 18-26	CODI 047/19
DESCRIPCIÓ	ESTRAT: Argila marró compacta (tortorà)	
SEQÜÈNCIA	Igual a: UE 120. Cobert per: UE 203.	
COTA MÀX. / MÍN.	21,00-	
INTERPRETACIÓ	Estrat Geològic.	
DATACIÓ		

UE 301	CARRER OTGER, 18-26	CODI 047/19
DESCRIPCIÓ	ESTRUCTURA: Formigó.	
SEQÜÈNCIA	Cobreix: UE 303.	
COTA MÀX. / MÍN.	24,61-24,52	
INTERPRETACIÓ	Vorera	
DATACIÓ	Actual	

UE 302	CARRER OTGER, 18-26	CODI 047/19
DESCRIPCIÓ	ESTRUCTURA: Formigó.	
SEQÜÈNCIA	Cobreix: UE 312. Se li recolza: UE 303	
COTA MÀX. / MÍN.	24,55-24,43	
INTERPRETACIÓ	Vorera	
DATACIÓ	Actual	

UE 303	CARRER OTGER, 18-26	CODI 047/19
DESCRIPCIÓ	ESTRUCTURA: Morter gris i grava.	
SEQÜÈNCIA	Cobert per: UE 301. Cobreix: UE 304. Es Recolza: UE 302.	
COTA MÀX. / MÍN.	24,52-24,43	
INTERPRETACIÓ	Paviment	
DATACIÓ	Actual	

UE 304	CARRER OTGER, 18-26	CODI 047/19
DESCRIPCIÓ	ESTRAT: Argiles heterogènies amb restes de material constructiu contemporani.	
SEQÜÈNCIA	Cobert per: UE 303. Cobreix: UE 305. Tallat per: UE 308,312.	
COTA MÀX. / MÍN.	24,43-23,87	
INTERPRETACIÓ	Estrat de rebliment.	
DATACIÓ	Actual	

UE 305	CARRER OTGER, 18-26	CODI 047/19
DESCRIPCIÓ	ESTRAT: Argiles marró.	
SEQÜÈNCIA	Cobert per: UE 304. Cobreix: UE 306. Tallat per: UE 308,312.	
COTA MÀX. / MÍN.	23,87-23,57	
INTERPRETACIÓ		
DATACIÓ		

UE 306	CARRER OTGER, 18-26	CODI 047/19
DESCRIPCIÓ	ESTRAT: Argila marró-gris amb graves (poques), i alguns carbons.	
SEQÜÈNCIA	Igual a: UE 118. Cobert per: UE 305. Cobreix: UE 307. Tallat per: UE 308,312.	
COTA MÀX. / MÍN.	23,57-23,01	
INTERPRETACIÓ		
DATACIÓ		

UE 307	CARRER OTGER, 18-26	CODI 047/19
DESCRIPCIÓ	ESTRAT: Terra marró amb important presència de graves.	
SEQÜÈNCIA	Igual a: UE 119. Cobert per: UE 306.	
COTA MÀX. / MÍN.	23,01-21,23	
INTERPRETACIÓ		
DATACIÓ		

UE 308	CARRER OTGER, 18-26	CODI 047/19
DESCRIPCIÓ	NEGATIVA	
SEQÜÈNCIA	Farcida per: UE 309,310. Talla: UE 304,305,306,307.	
COTA MÀX. / MÍN.		
INTERPRETACIÓ	Rasa serveis.	
DATACIÓ	Actual.	

UE 309	CARRER OTGER, 18-26	CODI 047/19
DESCRIPCIÓ	ESTRAT: Sauló	
SEQÜÈNCIA	Farceix: UE 308. Cobreix: UE 310.	
COTA MÀX. / MÍN.	24,43-23,13	
INTERPRETACIÓ	Farciment rasa serveis.	
DATACIÓ	Actual.	

UE 310	CARRER OTGER, 18-26	CODI 047/19
DESCRIPCIÓ	ESTRAT: Argila marró amb graves.	
SEQÜÈNCIA	Farceix: UE 308. Cobert per: UE 310.	
COTA MÀX. / MÍN.	23,13-21,53	
INTERPRETACIÓ	Farciment rasa serveis.	
DATACIÓ	Actual.	

UE 311	CARRER OTGER, 18-26	CODI 047/19
DESCRIPCIÓ	NEGATIVA	
SEQÜÈNCIA	Farcida per: UE 312. Talla: UE 304,305,306.	
COTA MÀX. / MÍN.		
INTERPRETACIÓ	Rasa serveis.	
DATACIÓ	Actual.	

UE 312	CARRER OTGER, 18-26	CODI 047/19
DESCRIPCIÓ	ESTRAT: Terra marró amb restes de material constructiu contemporani.	
SEQÜÈNCIA	Cobert per: UE 302. Farceix: UE 311.	
COTA MÀX. / MÍN.	24,43-23,13	
INTERPRETACIÓ	Farciment rasa serveis.	
DATACIÓ	Actual.	

ANNEX V. INVENTARI MATERIAL MOBLE. TAULA DE CODIS PER A L'INVENTARI

TAULA CODIS PER A INVENTARI DE
MATERIALS ARQUEOLÒGICS

CERÀMICA

1. CLASSIFICACIÓ

11000	Prehistòrica	13110	T S hispànica indeterminada
11001	Neolítica	13111	T S africana A
11050	del Coure	13112	T S africana A/D
11100	del Bronze	13113	T S africana A/C
11101	del Bronze àntic	13114	T S africana C
11102	del Bronze mig	13115	T S africana D
11103	del Bronze final	13116	T S africana indeterminada
12000	Protohistòrica sense determinar	13117	imitacions T S hispànica
12001	feno-púnica indeterminada	13118	T S clara B
12002	feno-púnica engalba vermella	13119	T S lucente
12003	feno-púnica engalba negra	13120	paleocristiana grisa
12004	feno-púnica comuna	13121	paleocristiana ataronjada
12005	grega d'occident	13122	late Roman C
12050	roja a torn	13123	produccions orientals (corintia)
12051	engalba roja	13124	vidriada romana
12052	pintada	13125	imitacions Clara D
12053	comuna ibèrica	13126	paleocristiana pintada
12054	grisa de la costa catalana	13150	parets fines indeterminades
12055	grollera	13151	parets fines itàliques
12056	grans recipients d'emmagatzematge	13152	parets fines d'Aco
13000	Món Clàssic sense determinar	13153	parets fines sudgàl.liques
13001	grega indeterminada	13154	parets fines "clofolla d'ou"
13002	buchero nero	13155	parets fines hispàniques
13003	àtica figures negres	13156	imitacions parets fines
13004	àtica figures vermelles	13200	llàntia indeterminada
13005	àtica vernís negre	13201	llàntia grega
13006	taller de les petites estampetes	13202	llàntia republicana
13007	taller de Rhode	13203	llàntia republicana vernís negre
13008	taller de Nikia-Ion	13204	llàntia imperial
13009	taller pàteres 3 palmetes radials	13205	llàntia imperial de volutes
13050	campaniana/vernís negre indeterminada	13206	llàntia imperial de disc
13051	precampaniana	13207	llàntia imperial de canal
13052	campaniana A	13208	llàntia africana
13053	campaniana A tardana	13209	llàntia africana paleocristiana
13054	campaniana B	13210	llàntia africana ARS
13055	campaniana B-oide	13250	comuna oxidada
13056	campaniana C	13251	comuna reduïda
13057	campaniana empuritana	13252	comuna reduïda baix-imperial
13058	etrusca vernís negre	13253	comuna engalba blanca
13059	imitacions campanianes	13254	comuna engalba negra
13060	vernís negre púnic	13255	comuna engalba vermella
13100	terra sigillata indeterminada	13256	comuna roig pompeïà
13101	presigillata	13257	comuna itàlica
13102	T S precoç	13258	comuna africana de cuina
13103	T S aretina	13259	comuna empuritana oxidada
13104	T S itàlica	13260	comuna de cuina acurada
13105	T S tardo-itàlica	13261	imitacions comuna africana
13106	T S sudgàl.lica	13262	comuna bescuitada
13107	T S marmorata	13263	ceràmica comuna de Lípari
13108	T S hispànica	13264	ceràmica daurada
13109	T S hispànica tardana	13265	ceràmica eivissenca tardo antiga
		13266	ceràmica de Pantelleria
		13267	ceràmica itàlica tardo antiga
		13300	àmfora indeterminada
		13301	àmfora massaliota
		13302	àmfora feno-púnica
		13303	àmfora ebussitana
		13304	àmfora romana
		13305	àmfora greco-itàlica
		13306	àmfora itàlica

13307	àmfora gàl·lica	14113	blanca i blava regalats
13308	àmfora hispànica	14114	blanca i blava de Poblet
13309	àmfora bética	14115	blanca i blava de sanefa negativa
13310	àmfora de la Tarraconense	14116	blanca i blava de transició
13311	àmfora lusitana	14117	blanca i blava amb la Tau
13312	àmfora africana	14118	blanca i blava d'influència de Savona
13313	àmfora oriental	14119	blanca i blava corbata o palmera
13314	suports d'àmfores	14120	blanca i blava ditada
13315	amforiscs	14121	blanca i blava de blondes
13316	disc terra cuita	14122	blanca i blava de Paterna
13317	taps	14123	blanca i blava de Manises
13318	fragments vasos retallats	14124	blanca i blava de Manises i groga
13319	altres accessoris	14125	blanca i blava de la figueta
13320	dollia	14126	blanca i blava de la cirera
13321	àmfora rodia	14127	
13322	àmfora corintia	14128	blanca i blava Paterna-Manises
13323	àmfora Samos	14129	blanca i groga "orla d'influència del Renaixement"
13400	comuna a torn oxidada época indeterminada	14200	reflex metàl·lic
13401	comuna a mà oxidada época indeterminada	14201	reflex metàl·lic producció catalana
13402	comuna a torn reduïda época indeterminada	14202	reflex metàl·lic de l'ungla
13403	comuna a mà reduïda época indeterminada	14203	reflex metàl·lic de sanefa amb gallons
13404	comuna oxidada época indeterminada	14204	reflex metàl·lic de sanefa amb fulles
13405	comuna reduïda época indeterminada	14205	reflex metàl·lic de sanefa en negatiu
13406	comuna a torn bescuitada indeterminada	14206	reflex metàl·lic decoració floral
13500	comuna oxidada medieval	14207	reflex metàl·lic de fons picat
13501	comuna reduïda medieval	14208	reflex metàl·lic de pinzell-pinta
13502	comuna bescuitada medieval	14209	reflex metàl·lic decoració geomètrica
14000	Món medieval i modern indeterminat	14210	reflex metàl·lic amb lletres o anagrames
14001	comuna oxidada a mà	14211	reflex metàl·lic i blava
14002	comuna oxidada a torn	14212	reflex metàl·lic de Paterna
14003	comuna oxidada vidriada	14213	reflex metàl·lic de Manises
14004	comuna reduïda a mà	14214	reflex metàl·lic Paterna-Manises
14005	comuna reduïda a torn	14215	reflex metàl·lic sanefa reticulada
14006	comuna reduïda vidriada	14250	blanca i manganès
14050	islàmica indeterminada	14251	blanca-manganès blau i manganès
14051	islàmica verd-manganès	14252	blanca-manganès verd i manganès
14052	islàmica melada	14253	blanca-manganès verd i manganès de Paterna
14053	islàmica corda seca total	14254	blanca-manganès verd i manganès de Manises
14054	islàmica corda seca parcial	14255	blanca-manganès verd i manganès catalana
14055	islàmica esgrafiada	14256	blanca-manganès i verd
14056	islàmica pintada	14257	blanca-manganès i policroma
14057	islàmica daurada (reflex metàl·lic)	14300	pisa blanca
14058	islàmica a motlle	14301	pisa decorada
14059	islàmica comuna oxidada	14302	porcellana
14060	islàmica comuna reduïda	14303	Pickman / Cartuja
14061	islàmica manganès sota coberta melada	14304	d'importació
14062	islàmica vidrada	14305	maiolica lligur
14100	vidriada blanca	14306	policroma
14101	blanca i blava	14400	vaixella segle XX
14102	blanca i blava de Barcelona	15000	Material ceràmic no recipient
14103	blanca i blava catalana		
14104	blanca i blava d'orles diverses		
14105	blanca i blava de la botifarra		
14106	blanca i blava de l'arracada		
14107	blanca i blava d'influència francesa		
14108	blanca i blava de la cirereta		
14109	blanca i blava de faixes o cintes		
14110	blanca i blava de la Segarra		
14111	blanca i blava d'Escornalbou		
14112	blanca i blava de la panotxa		

2. FORMA

(Per a materials no classificats tipològicament.
Bàsicament, ceràmiques prehistòriques,
medievals i modernes)

Ceràmica clàssica, medieval i moderna:

abeurador	ABE
ampolla	AMP
bací	BAC
barral	BLN
bol	BOL
canelobre	CAN
cassola	CSS
cassola pàtina cendrosa	CSC
càntir	CAT
catúfol	CAF
colador	COL
copa	COP
coffi	COS
cremaperfums	CRP
cubell	CUB
escalfeta	ESF
escudella	ESC
escudella d'orelletes	EOR
fogó	FOG
formes amb abocador	FAB
formes obertes	FOB
formes tancades	FTA
forma indeterminada	FIN
fruiter	FRU
gerra	GER
gerreta	GET
gerro	GRR
gibrell	GIB
got	GOT
greixonera	GRE
guardiola	GUA
llàntia cassol.i bec pessigat	LCB
llàntia peu alt	LPA
llàntia piquera	LPI
llumanera	LLU
menjadora	MEN
mesura	MES
morter	MOR
motlle	MOT
motlle sigillata	MSG
olla	OLL
olla pàtina cendrosa	OPC
orsa	ORS
pàtera	PTT
plat	PAT
plat d'ala	PDA
plat/tapadora	PTA
plat/tapadora vora fumada	PTF
plata	PLA
plat tallador	PTL

poal	POA
pot	POT
pot de farmàcia	PFA
rentamans	REN
safata	SAF
saler	SLR
salsera	SAL
servidora	SEV
setrill	SET
sitra	SIT
suport	SOP
suport d'anell	SAN
suport rodet	SRD
tallador	TAL
tapadora	TAP
tassa	TAS
tenalla	TEN
test	TES
tinter	TIN
tupí	TUP
urna	URN
xocolatera	XOC

Material ceràmic no recipient:

(codi classificació 15000)

artefacte no definit	AND
bola	BLA
cilindres de forn	CFO
cuny de forn	CYF
dena	DEN
figura antropomorfa	FAN
figura zoomorfa	FZM
fragment d'argila indeter.	FAI
fussaiola	FUS
joguina	JOG
màscara	MAS
pes teler circular	PTC
pes teler oval	PTO
pes teler rectangular	PTR
pes teler indeterminat	PTI
pes teler troncocònic	PTT
pipes	PIP
placa	PLC
placa foradada	PFD
rodet	ROD
tres peus terrisser	TPT
disc circular terrisser	DCT
suport llar de foc	SLF
peça circular foradada	PCF

3. TÈCNICA

a mà	MA
a torn	TO
a torn lent	TL
a motlle	MO

motlle cistelleria
ensamblada
indeterminada

MC
EN
IN

barra
bola/boleta
bomba
botó
braçalet
braser
cadena

BRR
BLT
BOM
BOT
BRA
BRS
CAD

4. ACABATS

allisat
allisat amb fang
arenós
brunyit
encastació de fang
engalbat
esmaltat
espatulat
estriat
marques terrisser
pàtina cendrosa
pentinada
pintat
rugós
strice
vernissat
vidriat

AL
AF
AR
BR
EF
EN
EM
ES
ET
MT
PC
PE
PI
RU
ST
VE
VI

clau
dena
destral
diadema
didal
elements de carro
elements religiosos
enformador
escarpa
escòria
escultura
escut
espasa
falcata
fibula indeterminada
fibula anular
fibula d'apèndix caudal
fibula de bucle
fibula de naveta
fibula de pivot
fibula doble ressort
fib. indígena de colze
fibula peu alt
figura antropomorfa
figura zoomorfa
fil/frag.riscle
/anell/braçalet
frontissa
ganivet
gerra
gobelet
llingot
mirall
moneda
pectoral
penjant
pinces
placa
pondius
punta fletxa
punta llança/javelina
punxó
punyal
serra
sivella
vas
xinxeta

CLA
DEN
DRT
DMA
DID
ECR
ERE
ENF
EPA
ESR
ESC
EST
ESP
FAL
FBI
FAN
FAC
FBU
FNA
FPV
FDR
FIC
FPA
FAN
FZM
FFR
FTS
GNV
GER
GOB
LIN
MRL
MON
PEC
PJA
PNC
PLC
PON
PFL
PLJ
PNX
PNY
SER
SIV
VAS
XIN

METALL

1. CLASSIFICACIÓ

20000 indeterminat
20001 bronze
20002 ferro
20003 plata
20004 or
20005 plom
20006 aleacions diverses
20007 altres metalls
20008 coure

2. FORMA

agulla
agulla de cap
alabarda
àncora
anell
anella
arracada
arreus de cavall
artefacte indeterminat
ast
bala

AGU
AGC
ALB
ANC
ANL
ANE
ARR
ARC
ATI
AST
BAL

3. TÈCNICA

forja
fosa

FJ
FS

cisellar	CS
repussar	RP
calat	CL

VIDRE

1. CLASSIFICACIÓ

30000	vidre
30001	pasta vitrea
30002	cristall
30003	escòria

2. DEFINICIÓ DEL FRAGMENT

sense forma	SF
sense definir	SD
perfil senser	PS
vora	VO
nansa	NA
arrencament nansa	AN
coll	CO
carena	CR
llavi	LL
fons	FO
peu	PE
pivot	PI
bec	BE
pom/agafador	AG
escòria	ER
boca	BO

3. FORMA

fragment no definit	VIN
ampolla	AMP
amforisc	VAF
barreta	BAR
bol	BOL
camafeu	VCS
copa	COP
dena	DEN
element construcció	VEC
element d'ús funerari	VEF
element d'ús personal	VEP
flascons	VFL
gerra	GER
plat	PAT
plata	PLA
setrill	SET
ungüentari	UGU
vas	VAS

5. TÈCNICA

realització no definida	ND
vidre-mosaic	VM
motlle decorat	MD
motlle baix relleu	MB
motlle volum rodó	MR
poliment	VL
tallat	VT
gravat	VG
amb aplicacions	VA
fondi d'or	VO
pintat	VP
bufat	VG

MATERIALS CONSTRUCCIÓ

1. CLASSIFICACIÓ

50000	alabastre
50001	arenisca
50002	elements ceràmics
50003	estuc / arrebossat
50004	fusta
50005	imbrex
50006	indeterminat
50007	maó
50008	marbre
50009	morter
50010	mosaic
50011	tessel·les
50012	opus signinum
50013	pintura / estuc pintat
50014	rajoles
50015	tegula
50016	tegula "mammata"
50017	tegula de suports
50018	terracotes
50019	tovots / tapial
50020	cornisa
50021	columna
50022	capitell
50023	carreu
50024	antefix
50025	canonada
50026	gàrgola
50027	tubuli
50028	teula vidriada
50029	teula
50030	rajola blanca i blava (XVI)
50031	rajola blanca i blava moderna (XVII-XVIII)

50032	rajola policroma (XVIII-XIX)
50033	rajola policroma anterior al s.XVIII
50034	rajola blanca i blava anterior s.XVIII
50035	canaló
50036	motllura
50037	rajola vidriada
50038	totxana

dau	DAU
dena	DEN
dent decorada	DTD
dent perforada	DTP
diari	DIA
enformador	ENF
espàtula	EPT
falange decorada	FLD
figura antropomorfa	FAN
figura zoomorfa	FZM
fitxa de joc	FIJ
frontissa	FTS
fus	FUS
fusta frag.indeterminada	FFI
fusta construcció naval	FCN
fusta construcció	FCO
ganxet	GAN
màneg	MEC
marcador	MCD
penjant	PJA
petxina frag.polida	FOP
pinta	PNT
polidor	PUL
punta fletxa	PFL
punxó	PNX
punyal	PNY
raspall	RAS
resquill apuntat	RQA
sabates	SAB
tapadora	TAP
teixit	TXI
ullal porc senglar tallat	UPS

MATÈRIA ORGÀNICA

1. CLASSIFICACIÓ

60000	Matèria orgànica general
60001	os
60002	ivori
60003	closca
60004	fusta treballada
60005	teixit
60006	cuïro
60007	vegetals
60008	paper
60050	restes antropològiques
60051	macrofauna
60052	microfauna
60053	fauna aquàtica
60054	malacofauna
60055	fusta no treballada
60056	carbó
60057	granes
60058	fauna terrestre no definida

2. FORMA

agulla	AGU
agulla de cap	AGC
agulla o punxó	AOP
ampolla	AMP
anell	ANE
aplic	APL
artefacte d'os/petxina/ivori	OPI
artefacte no definit	AND
beina	BEI
bossa	BSA
botó	BOT
braçalet	BRA
caixa	CXA
calçat	CÇA
cistell	CTL
cistelleria	CIS
corda	CDA
corn tallat	COT
cullera	CUL
cullereta tocador	CUT

3. TÈCNICA

materia prima sense modificar	MPS
materia prima en procés fabricació	MPF
materia prima modificada	MPM

ANNEX VI. INVENTARI MATERIAL MOBLE

